

# CABO SAN LUCAS, BAJA CALIFORNIA SUR

## I. DATOS GENERALES DEL PUERTO.

### 1. Nombre del Puerto. CABO SAN LUCAS:

Habilitado por decreto presidencial, publicado en el diario oficial de la federación el 31 de mayo de 1974, está localizado en el litoral del pacífico, con latitud 22° 54.6' Norte y longitud 109° 54.6' Norte, autorizado para navegación de cabotaje y altura.



Es un puerto artificial protegido por dos escolleras que definen la entrada a la dársena, construido en el año de 1973, el canal de acceso tiene 50 m de anchura.

Se localiza en la delegación de Cabo San Lucas, perteneciente al municipio de San Jose del Cabo, la punta Sur de la península de Baja California, a 220 kilómetros al sur de la ciudad de la paz, capital del estado de Baja California Sur.

### 2. Ubicación y Límites geográficos del puerto.

Puerto ubicado en el extremo sur del estado de Baja California Sur, colinda al norte con el estado de Baja California Norte, al Oeste con el Océano Pacífico, al Este con el Golfo de California y al Sur con el Océano Pacífico

Los límites geográficos de puerto Cabo San Lucas son:

Latitud	Longitud
22° 54.6' Norte	109°54.6'Oeste

El título de concesión vigente otorgado a favor de FONATUR-BMO, S.A. de C.V., en su carácter de Administrador Portuario Integral de Cabo San Lucas. El título de concesión muestra un área de 27,296.2 metros cuadrados de área terrestre y 329,347.5 metros cuadrados de área de agua, haciendo un total de 356,643.7 metros cuadrados.

Área del Recinto Portuario		
Área de tierra		27,296.2 mts. <sup>2</sup>
Área de agua		329,347.5 mts. <sup>2</sup>
Total:		356,643.7 mts. <sup>2</sup>

### 3. Tipo de Puerto.

El puerto de Cabo San Lucas cuenta con tres marinas de primera clase que ofrecen una destacada gama de servicios, cuenta con 380 muelles flotantes de concreto desde 20 hasta 200 ft. de eslora para yates y embarcaciones menores y uno fijo de concreto para embarcaciones mayores de hasta 250 ft. perteneciente a API.

Está autorizado para navegación de cabotaje y altura.

### 4. Regiones marítimas.

Puerto Cabo San Lucas se localiza en la primera región marítima denominada Pacífico Sur.



### 5. CLIMA.

Su clima es desértico semiseco, caluroso en el Verano y templado en el Invierno, con una temperatura promedio anual de 26 °C. Aunque la precipitación pluvial es escasa, oficialmente la temporada de lluvias se extiende a partir del mes de junio y concluye en octubre; sin embargo las lluvias tienden a concentrarse durante agosto y septiembre.



Muy seco	92%*
Seco y semiseco	7%*
Templado subhúmedo	1%*

\*Referido al total de la superficie estatal.  
FUENTE: INEGI. Carta de Climas, 1:1 000 000.


## II. ACCIDENTES GEOGRÁFICOS PROXIMOS AL PUERTO.

### 1. Formaciones Naturales.

- **Penínsulas.**

La península de Baja California está localizada al noroeste de México. Penetra en el océano Pacífico, formando el golfo de California entre su costa oriental y las costas de Sonora y Sinaloa. Tiene una longitud aproximada de 1 250 km y comprende los estados mexicanos de Baja California y Baja California Sur. Inicia en la frontera de México con EEUU. Sus playas despiertan el interés de turistas provenientes de todo el mundo provocando un importante y constante flujo turístico en busca de playas, especies marítimas de pesca deportiva, así como sierras, parques nacionales, grandes desiertos con vegetación y especies zoológicas endémicas y únicas, por lo que existen refugios protegidos para la fauna y la flora, tanto en el océano y el golfo como en las islas y en el macizo peninsular.

La Península de Baja California de México tiene algunos de los ambientes marinos y terrestres más originales del mundo y alberga a un tercio de los mamíferos marinos de la Tierra.



**Bahía San Lucas.-** Es una bahía natural ubicada al N de Cabo San Lucas, con una extensión de aproximadamente 1.08 M. Dentro de la bahía las profundidades son bastante irregulares, siendo considerables hacia la mitad y cerca, a lo largo de las playas S y W, pero moderadas a lo largo de la playa N.

**Cabo San Lucas (22° 52' N, 109°53' W).-** Es una península que alcanza los 88 m de altura formada por una faja de playa arenosa. Presenta por su lado E un arco a través del cual pasa la mar con fuerza. La roca E, con lados casi verticales, de 67 m de altura, constituye en sí el cabo propiamente dicho; a unos 30 m de distancia de su extremo E existe una roca de 2.6 m de altura, rodeada de aguas profundas y separada del cabo por profundidades de 18 m, estas rocas de piedra blanca están cubiertas en su mayor parte por una delgada corteza dura. Tienen apariencia blanco grisácea debido a los depósitos de guano.

Se ha reportado que el cabo produce buenos reflejos de radar hasta distancias de 28 M.

**Cabo Falso** (22° 52' N, 109° 58' W).- Constituido por un farallón rocoso de 15 m de altura y numerosas rocas separadas que se hallan cerca de la costa. Esta faja costera es árida y resulta posible acercarse hasta a 0.25 M de distancia, con profundidades de 9 a 10.8 m. Cerca y hacia el E de la punta S del cabo existe un deslave de arena muy notable, inmediatamente detrás de la punta se localiza una colina que termina en dos picos llamados Las Tetras, la colina del W tiene 212 m de altura, pero la del E es más baja.

Se ha reportado que Cabo Falso da buenos reflejos de radar hasta distancias de 20 M.

- **Puntas.**

**Cabeza de Ballena** (22° 54' N, 109° 50' W).- Es una punta rocosa de color gris oscuro, que se eleva casi verticalmente a una altura de 57 m, con numerosas rocas cerca de ella. Inmediatamente detrás de la punta hay una serie de colinas que se eleva a una altura de más de 365 m. Aproximadamente 0.25 M al N de Cabeza de Ballena se encuentra un hotel iluminado por las noches.

Una roca notable de forma cónica se eleva desde el agua cerca y al W de la parte más alta de Cabeza de Ballena.



## 2. Elevaciones.

La superficie estatal forma parte de la Península de Baja California; desde su límite hasta la Bahía de la Paz, se extiende la sierra de La Giganta.

En algunas partes existen mesetas, como sierra Agua Verde con 1 580 metros sobre el nivel del mar (msnm) y sierra El Potrero con 1 740 msnm, conformadas por rocas ígneas o volcánicas (se forman cuando el magma o roca derretida sale de las profundidades hacia la superficie de la Tierra) y son interrumpidas por una llanura en donde se asienta La Paz, capital del estado.

Hacia el suroriente continúan las elevaciones como sierra La Laguna con 2 080 msnm, conformada por rocas ígneas intrusivas (se forman por debajo de la superficie de la Tierra).

Al oriente, predominan zonas bajas representadas por lomeríos y llanuras interrumpidos por sierras de 800 msnm. Al occidente de Ciudad Constitución, se ha formado una zona de dunas (montañas de arena).

En la parte occidental, hay una serie de barras o cordones litorales (barrera de arenas y gravas junto a la costa) que se han formado desde Puerto San Andresito hasta Bahía de Santa Marina.



### 3. Tipo de Playa.

La costa consiste en una sucesión de playas de arena y farallones rocosos sin vegetación, la playa está respaldada por colinas áridas de 60 a 240 m de altura. Aproximadamente 1400 m al W de Cabo San Lucas existe una porción de playa de arena que está unida a la Bahía de San Lucas por medio de una abertura entre las colinas. Entre esta playa y el cabo se encuentran unas colinas rocosas en forma de cuña, la mayor de las cuales, denominada el Vigía alcanza una elevación de 74.7 m.

## III. HIDROGRAFÍA.

### 1. Corrientes.

El flujo y reflujo de la corriente se siente regularmente a lo largo de la costa, pero tanto la velocidad como la dirección dependen en gran parte de los vientos reinantes, mismos que durante la primavera y verano provienen del norte y noroeste y durante el otoño e invierno provienen del sur y sureste.

### 2. Mareas.

El establecimiento de puerto en la Bahía de San Lucas es de 08 hrs. 08 min. y la amplitud media de la marea es de 0.90 m.

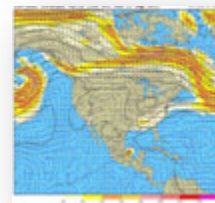
## IV. METEOROLOGÍA

### 1. Condiciones Meteorológicas.

Su clima es desértico semiseco, caluroso en el Verano y templado en el Invierno, con una temperatura promedio anual de 26 °C. Aunque la precipitación pluvial es escasa, oficialmente la temporada de lluvias se extiende a partir del mes de junio y concluye en octubre; sin embargo las lluvias tienden a concentrarse durante agosto y septiembre.

### 2. Viento Dominante.

Vientos dominantes en primavera, provenientes del oeste y sur; en verano, del sur y suroeste; en otoño, del noroeste; y en invierno, del norte y noroeste. Esta condición puede verse modificada por el paso de ondas tropicales, sistemas de baja presión y ciclones tropicales.



### 3. Oleaje.

La dirección y altura de las olas depende de la dirección e intensidad del viento dominante según la temporada de año, siguiendo la dirección de este, siendo más intensas por la costa del Océano Pacífico que por la costa del Golfo de California.

### 4. Lluvias.

El área por su situación presenta un clima desértico con muy bajas precipitaciones, siendo la más alta de su régimen de 160 mm. a 170 mm., y únicamente en la temporada de ciclones y tormentas tropicales durante los meses de Mayo a Noviembre

## V. INFORMACIÓN DEL PUERTO.

### 1. Navegación.

- **Zonas naturales protegidas.**

#### **Area de Protección de Flora y Fauna "Cabo San Lucas".**

Es una Zona de Refugio Submarino de Flora, Fauna y Condiciones Ecológicas del Fondo, declarada como tal el 29 de noviembre de 1973 mediante Decreto Presidencial en Cabo San Lucas, en el Estado de Baja California Sur, delimitada al Norte, por el paralelo 22° 54" latitud Norte y al Sur, 22° 50' 50", al Oeste, por el meridiano 109° 54' y al Este, por el

meridiano 109° 50', publicado en el *Diario Oficial de la Federación*. Cuenta con una superficie de 3,996 hectáreas. Se recategorizó el 7 de junio de 2000.

- **Áreas de Fondeadero.**

Ofrece buen fondeadero protegido contra los vientos del NW, pero se halla expuesto a la mar que recalca desde el S hacia el E, razón por la cual resulta insegura durante el verano, estación en la que los vientos del SE son frecuentes y pesados, habiéndose reportado que durante el período que media entre el 15 de agosto y el 15 de octubre la bahía es insegura para cualquier tipo de embarcación.

El mejor fondeadero, con profundidades de 10.8 a 21.6 m, se halla a 0.25 M de la playa. La parte W de la bahía se encuentra mejor protegida contra la marejada pero debido a que la curva de los 90 m de profundidad se halla dentro de una distancia de 460 m desde la playa, el fondeadero solo resulta útil para embarcaciones pequeñas.

- **Zonas de Pesca**

Como parte de las actividades costeras turísticas y económicas, en Cabo San Lucas se practica la pesca deportiva, principal atracción de este puerto, encontrándose especies como el marlín azul, marlín negro, dorado, mero, atún aleta amarilla, entre otros.

El área de pesca abarca desde la línea de playa hasta las 50 millas náuticas, únicamente debiendo respetar el área de protección de flora y fauna de cabo san lucas, delimitada al Norte, por el paralelo 22° 54" latitud Norte y al Sur, 22° 50' 50", al Oeste, por el meridiano 109° 54' y al Este, por el meridiano 109° 50'.



- **Dirección del tránsito marítimo.**

En el puerto de Cabo San Lucas se cuenta con un par de balizas de enfilación, los cuales dirigen los rumbos de entrada y salida, permitiendo una navegación segura.

- **Canales de navegación.**

**Canal de acceso:** Conserva una profundidad de 8 metros y un ancho de plantilla de 44 metros. Su única señalización luminosa consiste en un par de balizas de enfilación.

**Canales secundarios:** Conserva una profundidad de 4 metros y un ancho de plantilla de 30 metros.

- **Dársena de maniobras.**

**Dársena de usos múltiples.-** Limita al este con el canal de acceso, está destinada a las embarcaciones de pesca deportiva, recorridos turísticos y tenders de servicios públicos.

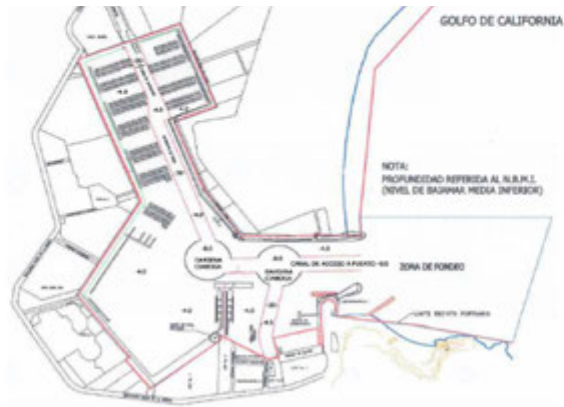
**Dársena de marina cabo.-** Comprende la porción norte, oeste y suroeste del recinto portuario, está destinada para el servicio de embarcaciones de servicio público para pesca deportiva y tenders.

- **Calado Oficial del puerto.**

El canal de acceso cuenta con 8 metros de calado oficial.

Los canales secundarios de entrada a las marinas y dársena de usos múltiples cuentan con 4 metros de calado oficial.





- **Rompientes.**  
Al oeste de cabo San Lucas, en un tramo de aproximadamente 4 MN, la costa consiste en una sucesión de playas de arena y farallones rocosos sin vegetación, contra los cuales rompe pesadamente la mar, aún en tiempo moderado.
- **Tipo de fondo.**  
Puerto Cabo San Lucas presenta fondos marinos de sedimentos, arenas finas y lodos en el interior del puerto.

- **Señalamiento Marítimo.**  
**Baliza Escollera Norte.-** (22° 53' N, 109° 54'W). Torre metálica de forma troncopiramidal de 14 m de altura, con característica de D.R. cada 5 seg; con alcance geográfico y luminoso de 12 y 10 M respectivamente.

**Baliza Escollera Sur.-** Torre metálica de forma troncopiramidal de 14 m de altura, con característica de D.V. cada 5 seg., y alcance geográfico de 12 M y luminoso de 10 M

**Baliza Enfilación Anterior.-** Torre troncopiramidal metálica de 20 m de altura, con característica de D.B. cada 3 seg., y alcance geográfico de 8 M y luminoso de 12 M.

**Baliza Enfilación Posterior.-** Torre troncopiramidal metálica de 8 m de altura, con característica de D.B. cada 2 seg., y alcance geográfico de 8 M y luminoso de 12 M.

**Recomendaciones de seguridad.**

Para la maniobra de entrada y salida de puerto se recomienda se efectúe coordinación con el Sector Naval de Cabo San Lucas y Capitanía de Puerto, debido al alto tráfico de embarcaciones menores de turismo náutico que presenta diariamente el Puerto.

**1. Muelles y Protección portuaria.**

- **Muelle de cruceros.**  
Debido a la importancia turística de este Puerto, la llegada de cruceros turísticos provenientes de Estados Unidos es continua, pese a esto, no se cuenta con muelle para cruceros, habiendo un área de fondeo en la bahía designada para ellos, y posteriormente los pasajeros son transportados al Puerto mediante Tenders.



El area para fondeo está ubicada en latitud 22 52 norte, longitud 109 53 Oeste, de este punto se genera un círculo de 480 mts. de diámetro que incluye tres posiciones de fondeo.

- **Muelles deportivos.**  
En el Puerto de Cabo San Lucas hay 380 muelles con la infraestructura e instalaciones para ofrecer servicios a yates, veleros y embarcaciones menores para pesca deportiva.



- **Escolleras.**  
Para la delimitación del canal de navegación en el margen costero en Puerto Cabo San Lucas, se cuenta con una escollera (norte) de 180 mts. y una escollera (sur) de 95 mts.



## 2. Comunicaciones.

- **Aeropuerto.**

El **Aeródromo Internacional de Cabo San Lucas** está localizado a 7 kilómetros al noroeste de la ciudad de Cabo San Lucas. El aeropuerto sirve de base a una aerolínea regional, tiene servicio de taxi aéreo y servicios para la aviación general. Es el único aeropuerto privado internacional en México.

El aeropuerto cuenta con tres plataformas para servir a la aviación civil y ejecutiva y su horario de operación es de 6:00 a 20:00 hora local. El aeropuerto actualmente cuenta con pista de 7,000 pies por 150 pies de ancho.

### AEROLÍNEAS Y DESTINOS

Aerolíneas	Destinos
Aéreo Calafia	Ciudad Constitución, Ciudad Obregón, Culiacán, Ensenada, Guasave, Guaymas, Hermosillo, La Paz, Loreto, Los Mochis, Mazatlán, Puerto Vallarta
Aéreo Servicio Guerrero	Ciudad Obregón, Culiacán, Los Mochis, Mazatlán

- **Canales de información.**

Para el apoyo a los buques que arriban al Puerto Cabo San Lucas, la Capitanía de Puerto cuenta con equipo de comunicación VHF que está a la escucha del 05:30 hrs. a 20:00 hrs. del día en el canal 16 y tiene como canal operativo el canal 14.

- **Carreteras.**

La carretera federal No. 1 o *Carretera Transpeninsular* recorre de punta a punta la Península de Baja California, desde Tijuana hasta Cabo San Lucas, de esta a San José del Cabo y posteriormente a la Paz, B.C.S por la costa del Golfo de California, pasando por los estados de Baja California y Baja California Sur en 1711 km de recorrido.



- **Difusoras de televisión.**

La delegación de Cabo San Lucas cuenta con antenas repetidoras de televisión nacional.

- **Mensajería.**

En la delegación de Cabo San Lucas existen diversas oficinas que brindan servicio de mensajería.



- **Servicio Postal.**

En la delegación de Cabo San Lucas existe una oficina de correos de México para el envío de correspondencia.



- **Radio.**

En la delegación de Cabo San Lucas cuenta con antenas repetidoras de radio.

- **Teléfono e internet.**

En la delegación de Cabo San Lucas se cuenta con servicio telefónico e internet alámbrico e inalámbrico.

## 3. Servicio Portuarios.

- **Aduana.**

La delegación de Cabo San Lucas cuenta con una oficina de aduana, ubicada en el Aeródromo Internacional de Cabo San Lucas.

- **Migración.**

La delegación de Cabo San Lucas cuenta con una oficina del **Instituto Nacional de Migración**, el cual se encarga de contribuir al desarrollo del país a través de una gestión migratoria eficiente y segura, con base en el marco legal y el pleno respeto a la dignidad humana.



- **Salubridad.**

En Cabo San Lucas se cuenta con la infraestructura necesaria para dar servicio a la población, Hospital General de Zona número 26 del IMSS, Hospital del ISSSTE, Cruz Roja Mexicana, tres centros de salud comunitarios, así como clínicas y sanatorios particulares.

El Sector Naval de Cabo San Lucas cuenta con una sección sanitaria que atiende casos de medicina general y servicio de odontología.

- **Agua Potable.**

El agua potable es proporcionada por un sistema de osmosis inversa proveniente su propia planta desaladora con capacidad de 40,000 galones de agua por día.

- **Combustible.**

Distribuidor de Pemex en dos muelles flotantes de combustibles, uno operado por la empresa IGY Cabo San Lucas, con capacidades de almacenamiento de 10,000 gal. de gasolina y 50,000 gal. de diesel y otro operado por Cabo Baja S.A. de C.V. con capacidades de almacenamiento de 11,800 gal. de gasolina y 23,600 gal. de diesel.

- **Energía Eléctrica.**

Ofrece electricidad de 110(30 amps) o 220 (50 amps) y 100 amps trifásico de 220 v.

- **Avituallamiento de buques.**

Existen empresas prestadoras de servicios para el avituallamiento en general para los buques.

- **Médico.**

Los servicios médicos son cubiertos por el personal de sanidad de los diferentes hospitales públicos y privados de la delegación de Cabo San Lucas.

La sección sanitaria del Sector Naval de Cabo San Lucas cuenta con médicos cirujanos, personal de enfermería y odontología.

- **Recolección de basura.**

Se proporciona el servicio de recolección de basura en los muelles en donde los buques se encuentren atracados ó fondeados.

- **Fumigación.**

Como un servicio sanitario se cuenta con empresas de la localidad que brindan servicio de fumigación de fauna nociva al buque y tripulación.

- **Alojamiento.**

No se cuenta con alojamiento dentro de puerto, pero a los alrededores hay una gran infraestructura hotelera que brinda todo tipo de servicio de hospedaje.

#### 4. Reparación Naval.

- **Astillero.**

Marina Cabo San Lucas proporciona un astillero con grúa móvil Travel Lift de 75 toneladas, el cual tiene capacidad para embarcaciones que miden hasta 80 pies de eslora. Se para efectúan servicios de mantenimiento y reparaciones o renovaciones, desde el más pequeño detalle hasta una reconstrucción completa.



## VI. VEGETACIÓN PREDOMINANTE.



La vegetación predominante en Cabo San Lucas es muy escasa debido a su clima semiseco y tierras áridas, siendo en su mayoría cardones, choyas, cactus, pastizales, mezquites, ciruelo, pitahaya, biznaga, orégano, etc.

## VII. ACTIVIDADES ECONÓMICAS.

### 1. Turismo.

Cabo San Lucas es uno de los principales lugares de turismo en México, con gran variedad de sitios de interés y hoteles de tiempo compartido que han ido estableciéndose sobre la costa entre Cabo San Lucas y San José del Cabo, diariamente es visitado por cruceros turísticos que hacen travesías marítimas, durante el invierno, grupos de ballenas se pueden observar mar adentro.



### 2. Pesca.

La pesca deportiva es la actividad de mas desarrollo en cabo San Lucas, llegando a considerarse este puerto como la capital mundial de la pesca deportiva del Marlin.

Cada año en octubre y noviembre Los Cabos es anfitrión de los torneos de pesca de Marlin mas concurridos del mundo, Los más famosos son el **Torneo Bisbee de Marlin Negro y Azul** que se realiza en octubre, y en noviembre se lleva a cabo el **Torneo Anual de Pesca Deportiva** Los Cabos, el torneo que ocupa el 15º lugar de popularidad en la lista de **Torneos de Pesca Deportiva** alrededor del mundo, también es el primero en dar premios en efectivo a los equipos por liberar peces vivos una vez que fueron medidos, lo que convierte a este **torneo** en un líder en la conservación ecológica.



## VIII. AUTORIDADES LOCALES.

### 1. Presidencia Municipal.

La máxima autoridad representante del poder ejecutivo en Cabo San Lucas es el Delegado Municipal, mismo que depende del Presidente Municipal de la Cabecera Municipal de San José del Cabo.

### 2. Militares.

La máxima autoridad militar en Cabo San Lucas es el Comandante del puesto militar de seguridad del Ejercito Mexicano, quien ostenta el grado de Oficial.

### 3. Navales.

La máxima autoridad Naval en el Puerto es el Comandante del Sector Naval de Cabo San Lucas, orgánicamente ostenta el grado de Contralmirante.

### 4. Policía del Estado.

Las Instalaciones de la Policia Estatal Preventiva en Cabo San Lucas se encuentra en la Carretera Federal Cabo San Lucas-Todos Santos, Km 121, Con teléfonos de atención (624) 143-12-10 y (624)-144-38-85.

## 5. Capitanía de puerto.

Por parte de la secretaría de Comunicaciones y Transportes, la autoridad del Puerto recae en el Capitán de puerto, cuyas oficinas se ubican en la avenida 16 de Septiembre número 2, Col. Centro, con teléfono de atención (624)143-477

## 6. Administración Portuaria Integral.

La Administración Portuaria Integral de Cabo San Lucas planea, programa, desarrolla los actos relativos a los bienes y servicios del puerto, tiene encomendada en su totalidad la sociedad mercantil, mediante la concesión para el uso, aprovechamiento y explotación de los bienes y la prestación de los servicios respectivos. Esta ubicada en Paseo de la Marina 853 Col. Centro Tel. 01-(624)-14-347-21

## 7. Migración.

La delegación de Cabo San Lucas cuenta con una oficina del **Instituto Nacional de Migración**, ubicada en avenida lazaro Cardenas 1625, Col. Centro, con horario de atención de 08:00 a 13:00 horas, teléfono 624-105-16-38. La máxima autoridad el Puerto en el Delegado de Migración.

# IX. SITIOS TURISTICOS.

## 1. Oficina de Turismo.

La Secretaria de Turismo de Cabo San Lucas cuenta con una Oficina que orienta a los turistas para visitar los principales centros recreativos así como hoteles, guía de carreteras, aeropuertos, teléfonos de asistencia turística y de auxilio. Su horario de atención es de lunes a viernes de 08:00 a 14:00 horas y para asistencia telefónica comunicarse al número 624-142-33-10.

## 2. Monumentos Históricos

**Faro Viejo.-** Ruinosa construcción que desde una colina rememoralas precauciones que los navegantes tomaban para no encontrarse de mala manera con la accidentada costa bajacaliforniana.



## 3. Parques Ecológicos.

El icónico y muy fotografiado lugar conocido como "El Arco" o "El fin de la tierra". Quizá la imagen más representativa de Los Cabos sea la que se conoce como El Arco: una formación rocosa que sale del océano en la punta de la península. También llamada "El fin de la tierra", este punto es una popular atracción turística y el punto de enfoque de un gran número de fotografías. La imagen de El Arco se ha convertido en un sinónimo de Cabo San Lucas.



## 4. Zonas de Esparcimiento.

Cabo San Lucas ofrece una gran gama de actividades de esparcimiento, desde tour y visitas guiadas a la ciudad, renta y paseos guiados en kayak, snorkel, renta de yates y embarcaciones de pesca deportiva, visitas al arco de Cabo San Lucas, avistamiento de ballenas.

La vida nocturna es otro de los grandes atractivos, bares y discotecas están ubicados en el boulevard más importante de Cabo San Lucas, ofreciendo una variedad de música de todos los géneros.



## 5. Hospedaje.

Por ser uno de los principales sitios turísticos en México y a nivel mundial, en Cabo San Lucas se cuenta con una gran gama de servicio de hospedaje.



## 6. Transporte.

Los Cabos cuentan con transporte público disponible para transportarse entre Cabo San Lucas y San José del Cabo, y entre la ciudad y la zona hotelera y playas. El servicio comienza en San José a las 5:00 AM y en Cabo San Lucas comienza a las 5:20 AM, y funciona hasta las 9:30 o 10:00 PM.



La renta de un auto es muy útil si usted está planeado explorar las playas y paisajes a lo largo del corredor y entre las ciudades de San José del Cabo y Cabo San Lucas, si usted esta pensando en esta opción es una buena idea optar por un vehículo todo terreno.

Dentro de las ciudades puede moverse con facilidad y seguridad a pie o a través de taxis.

Los taxis son limpios y se encuentran siempre disponibles en el lobby de todos los hoteles, en el aeropuerto y circulando en las calles de la ciudad; no usan taxímetro porque manejan tarifas preestablecidas que se pueden consultar en cualquier hotel.



En el aeropuerto de San José del Cabo un taxi colectivo (van pequeña para 9 pasajeros) hacia Cabo San Lucas, cuesta alrededor de \$12.00 USD por persona. Este servicio es compartido con otros pasajeros y por lo mismo, el vehículo hace varias paradas en el camino del aeropuerto al hotel. Un taxi privado de Cabo San Lucas hacia el aeropuerto cuesta entre \$55 a \$90 USD.

## 7. Mercado.

En la delegación de Cabo San Lucas existen diferentes tiendas de autoservicio para poder proveer los todo lo necesario a los visitantes.

