

CATEMACO, VERACRUZ

I. DATOS GENERALES DEL PUERTO.

1. Nombre del Puerto:



Catemaco.-Se ubica en el centro de la Sierra de Los Tuxtlas, en el extremo centro sureste del estado. Su cabecera es la ciudad de Catemaco.

El municipio de Catemaco se encuentra en las inmediaciones de un cuerpo lacustre homónimo, la Laguna de Catemaco que es una de las principales atracciones turísticas, por sus especialidades gastronómicas lacustres (tegogolos, topotes, mojarras de Catemaco y varias especies endémicas de peces), así como por ser un centro importante de la tradición ancestral de la brujería.

2. Ubicación y Límites geográficos del puerto.

El Puerto de Catemaco se ubica en la zona centro-sur del estado limitando al norte con el Golfo de México, al este con el municipio de Mecayapan, al sureste con Soteapan, hacia el sur con Hueyapan de Ocampo y al oeste con el municipio de San Andrés Tuxtla. Su extensión territorial es de 710.67 km². Catemaco se encuentra en el corazón de Los Tuxtlas, a unos 160 kilómetros al sur del puerto de Veracruz. La ciudad de unos 26,000 habitantes, ocupa 2 ½ km a lo largo de la Laguna de Catemaco desde el borde del Río Grande a Playa Espagoya.



El lago es poco profundo, con un promedio de menos de 8 metros, con una profundidad máxima de 22 metros situado en el canal entre la Isla Agaltepec y la ciudad de Catemaco. La laguna drena a través del "Río Grande" hacia la costa del Golfo y su nivel de agua está controlado por una compuerta que sustituyó a una cascada histórica.

El Lago de Catemaco tiene una superficie de 73 kilómetros cuadrados, es casi cuadrado, con anchura máxima y un eje de más o menos 12 mil metros.

Latitud	Longitud
18° 25' 34" Norte	095° 06' 45" Oeste

3. Tipo de Puerto.



Es un Puerto pesquero, cuya principal actividad se realiza en el Lago del mismo nombre.

4. Regiones marítimas.

No existen

5. Clima.

El clima del municipio es húmedo-templado la mayor parte del año con algunos periodos calurosos durante el verano, con una temperatura promedio anual de 24,6° C.



II. ACCIDENTES GEOGRÁFICOS PRÓXIMOS AL PUERTO.

1. Formaciones Naturales.

- **Golfos.**
No existen
- **Penínsulas.**
No existen
- **Bahías.**
No existen.
- **Cabos.**
No existen.

- **Islas.**


Se supone que la Laguna de Catemaco tiene 12 islas. Éstas son las que se consideran las principales.



Isla de Los Monos.- Ésta isla es hogar de un mono mexicano protegido en un proyecto de investigación, y de montones de artefactos pre-hispánicos. La Universidad de Veracruz, almacenó en una de las islas de la Laguna de Catemaco, monos Macacos nativos del sureste de Asia e importados de Puerto Rico, para hacer un estudio de investigación en 1974. En cuanto a los monos, extraoficialmente son mantenidos por un centro de investigación de la Universidad de Veracruz pero en la

actualidad reciben de vez en cuando el equivalente de despensas (plátanos) de los operadores de las lanchas.

Isla Agaltepec.- Isla Agaltepec es una isla misteriosa situada en la Laguna de Catemaco en el centro de las montañas de Los Tuxtlas en el sureste de Veracruz, México. El nombre Agaltepec se deriva de las lenguas Pibil y Náhuatl y podría significar Canoa de Piedra o Cerro de Canoa. Los promotores de turismo la llaman Isla del Cocodrilo, debido a la silueta de la isla cuando se ve desde la orilla. Algunos lugareños, quienes probablemente conocen lo que parece uno, llaman a Isla Agaltepec la isla del Dragón. La isla es un



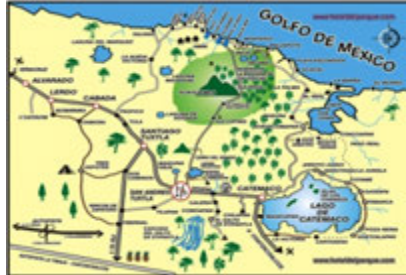
emblema en el norte de la ciudad de Catemaco a partir de la cual está separada por un canal de 1300 metros de ancho. Ese canal es también el punto más profundo (24 metros) de la generalmente somera Laguna, y ha dado lugar a los mitos de que las aguas se han tragado lanchas. Es la isla más grande en la Laguna de Catemaco, ocupa casi 8,5 hectáreas, tiene 750 metros de largo, y mide de 150 m en su punto más ancho. Una cresta de altura, hasta 30 m de alto corre a lo largo de la isla, y su fauna es milagrosamente intacta, conservando más de 1600 árboles de 63 especies. La isla es un hábitat favorito del gavián caracolero (*sociabilis Rostrhamus*) cuya principal dieta es el caracol de agua autóctono llamada "tegogolo" para los que compite con una decena de buzos que han reservado sus tramos de la orilla de la isla reservados para buzos de caracoles.

En 1988-89 dos grupos pequeños de monos aulladores en peligro crítico (*Alouattapalliata*) fueron trasladados desde municipios cercanos, donde fueron bajo la presión de los cazadores furtivos, a Isla Agaltepec. Desde entonces, los monos se han multiplicado a unos 100 ejemplares, y sus aullidos son prominentes al caminar a lo largo de la orilla norte de la ciudad de Catemaco muy temprano en la mañana. La isla es propiedad federal mexicana. En la actualidad, la Universidad de Veracruz cuenta con una concesión de la isla como reserva de la investigación y los visitantes están prohibidos.

- **Puntas.**
No existen

2. Elevaciones.

- **Sierra de los Tuxtla.**



Las características del área son variadas. En la Región Norte se encuentra un área montañosa (La Cordillera de la Región de los Tuxtlas). Así también el volcán de San Martín con 1,630 metros de altura y la Sierra de Santa Martha con 1,750 metros de altura sobre el nivel del mar; sobre la costa y hacia el sur en la parte central de Los Tuxtlas, se tienen las grandes laderas gemelas de Sontecomapan. La mayor parte del resto de la subprovincia es de lomeríos de diversos tipos de material basáltico.

3. Sumersiones.

- **Cañones submarinos.**
No existen.
- **Arrecifes.**
No existen.
- **Cayos.**
No existen.
- **Piedras sumergidas o a flor de agua.**
No existen.
- **Bajos.**
Bajos de Mimiahua
- **Bancos de arena.**
No existen.
- **Pecios.**
No existen.

4. Tipo de Playa.

Arenosa.- Catemaco cuenta con una costa que ofrece bellos parajes para disfrutar de la arena. Las principales playas son: Hicacal, Playa Escondida y Monte Pío.



5. Edificaciones conspicuas al navegante.

- **Estructuras**
Se omite.
- **Edificios.**
Se omite.

- **Torres.**
Se omite.
- **Antenas.**
Se omite.

III. HIDROGRAFÍA.

1. Desembocaduras de ríos.



El municipio se localiza sobre el conjunto montañoso de la Sierra de Los Tuxtlas. En aspectos hídricos, el territorio municipal es bañado por ríos como Río Grande que es el que desemboca en el Lago de Catemaco, Río Yohualtapan y Río Cuetzalapan. Existe también el lago comúnmente llamado Laguna de Catemaco que desagua a través del Río Grande que a su vez forma la cascada de Eyipantla.

El Río Grande de Catemaco.- es la única salida de la Lagunade Catemaco. El río corre a través de la ciudad, relativamente desde el nivel del terreno hasta su confluencia con el río San Juan.



A veces el nombre de Río Comoapan se aplica al río, principalmente por los residentes de San Andrés. La alimentación principal del río es la Laguna de Catemaco, que a su vez recibe la mayor parte de sus aguas desde el Río Cuetzalapan y el Río Ahuacapan. Numerosos otros ríos se funden en el Río Grande a lo largo de su longitud aproximada de 55 kilómetros que sería de unos 40 km a lo largo de una línea recta. El río más grande que se de fusiona es el Río Hueyapan de la Sierra de SantaMarta, seguido por Río Comoapan, y desde arriba de San Andrés, el Río Tejalate.

2. Corrientes.

Se omite.

3. Lagos y lagunas.

- **Lago de Catemaco**

Tipo: lago formado por erupciones volcánicas que cerraron un valle entre los volcanes Santa Marta y San Martín.

Nombre: interpretaciones diversas, la mayoría popular, peropoco probable: del lugar de las casas quemadas.

Profundidad: 22 metros máximo, promedio de 7,6 m, 11 m centro.

Tamaño: ancho máximo 10.250 m, longitud de 12.320 m, aprox. 120 km².

Forma: plato elíptico.

Perímetro: 49.754 m.

Volumen: 553 millon de metros cúbicos.

Cuenca: aprox. 323 kilómetros cuadrados

Profundidad: máx. 7,5 m, promedio 11 m, 22 m punto más profundo.

Calidad del agua: eutróficos, turbio.

Altitud: 340 m.

Acceso: orillas de la ciudad de Catemaco y varias localidades de los alrededores.



- **Laguna de Nixtamalpan**

Tipo:Lago de cráter, alimentado por aguas subterráneas.

Nombre:Náhuatl - "en el agua de nixtamal".

Tamaño:Aproximadamente 480 m X 430 m, 20 ha.

Profundidad: Desconocida, posiblemente de 50 m.

Calidad del agua:Desconocido, Oscuro.

Altitud:410 m, 50 m por encima de la Laguna.

Turismo:No existen instalaciones.

Acceso:2,2 km al noroeste de catemaco, sontecomapan fuera de carretera.



- **Laguna de Chalchoapan**

Actualmente ubicada en San Andrés Tuxtla, pero solo accesible desde Catemaco.

Nombre: Náhuatl "en el Agua Verde esmeralda".

Tamaño: 590 m X 570 m, aplicación de 30 ha.

Profundidad:Máxima 43 m, media de 22 m.

Calidad del agua:Eutróficos, turbio.

Altitud: 420 m, 100 m sobre laguna

Turismo:No existen instalaciones.

Acceso: 3 km al suroeste de Catemaco, entrando cercadel Hotel La Finca, a lo largo de caminos rurales, parcialmente pavimentada.



- **Laguna de Sontecomapan**

Tipo:Laguna costera, alimentado por varios ríos

Nombre:Náhuatl "cabeza de Ríos".

Tamaño:aprox. 6200 m más largo más ancho x 4000 m, muy irregular, 900 ha.

Profundidad:Máximo 5 m, promedio inferior a 2 m.

Calidad del agua:Claro a oscuro, salubre.

Altitud:Nivel del mar.

Turismo: ver atracciones de Sontecomapan.

Acceso:18 km al noroeste de Catemaco en vía a, en el borde del pueblo de Sontecomapan.



4. **Canales artificiales.**

Se omite.

5. **Mareas.**

Se omite.

IV. METEOROLOGÍA

- **Condiciones Meteorológicas.**

El clima reinante alrededor de la Laguna es caliente y húmedo con una temperatura promedio anual de 24,6C.

Las lluvias varían estacionalmente, con promedios de 2,2 metros anual grabado en Catemaco y más del doble al lado opuesto del lago. De Marzo hasta principios de junio es la temporada seca y el nivel del agua baja hasta un metro.



- **Viento Dominante.**

Los Vientos del Golfo entran a la cuenca del Lago al norte del pueblo de Coyame, y usualmente cruzan el lago en una dirección noreste-suroeste, que soplan fuerte sobre el lago durante todo el año.

De febrero a octubre, vientos del noreste son los dominantes. Más fríos y más rápidos los vientos del norte soplan de noviembre a enero.



- **Oleaje.**

Se omite.

- **Lluvias.**

Las lluvias varían estacionalmente, con promedios de 2,2 metros anual grabado en Catemaco y más del doble al lado opositor del lago, de Marzo hasta principios de junio es la temporada seca y el nivel del agua baja hasta un metro.



- **Fenómenos especiales. (bruma, niebla, polvo, arenas, calima, tormentas eléctricas).**

Se omite.

V. INFORMACIÓN DEL PUERTO.

1. Navegación.

La navegación es de embarcaciones menores de pesca, de recreo y yates particulares que navegan sobre el Lago Catemaco, principalmente en las temporadas vacacionales.

- **Zonas naturales protegidas.**

Nancyaga.- es una bellísima reserva ecológica que abarca 4 hectáreas y se ubica en la región de Los Tuxtlas. Nancyaga es el lugar donde confluye la selva tropical más al norte del planeta, con su incalculable diversidad en flora y fauna, el lago y las aguas minerales que otorgan la vida y movimiento al entorno, da la posibilidad al visitante de que, en armonía con lo natural, regrese a su origen. Resguardando el entorno y favoreciéndolo con el ecoturismo sustentable. Nancyaga ofrece al turista una alternativa diferente de descanso, que va desde una visita guiada por el lugar, hasta la práctica de ciertas tradiciones prehispánicas como el baño de temazcal, Está situada a 340 metros de altitud sobre el nivel del Mar, sus coordenadas geográficas son Longitud:18° 26' 42 , Latitud:-95° 04' 04



- **Zonas de prácticas de tiro.**

No existen.

- **Áreas de Fondeadero.**

No existen.

- **Zonas de Pesca.**
Laguna de Catemaco es uno de los lagos más productivos en México. Grandes redes están prohibidas para asegurar la subsistencia de más de 2,000 pescadores registrados y sus capturas de casi 2,000 toneladas. La mojarra Tilapia introducida de África, un pez tipo sardina llamado Topote, y el caracol Tegologo son las capturas más comunes.



- **Dirección del tránsito marítimo.**
Se omite.
- **Canales de navegación.**
Se omite.

- **Dársena de maniobras.**
Se omite.

- **Rutas de Navegación.**
Se omite.

- **Calado Oficial del puerto.**

En el Lago: 22 metros máximo. Promedio de 7,6 metros y 11 metros al centro.

Rompientes.
Se omite.

- **Tipo de fondo.**
Fangoso y además la selva tropical que cubrió una vez la cuenca del lago fue diezmada y aumentó la sedimentación que afecta grandemente la claridad de sus aguas.

- **Señalamiento Marítimo.**
Se omite.

- **Restricciones de acceso o salida.**
Se omite.

- **Cables Submarinos.**
Se omite.

- **Nafragios/pecios.**
Se omite.

- **Bajos u Obstrucciones.**
Se omite.

- **Granjas Acuícolas.**
Se omite.

- **Recomendaciones de aproximación.**
Se omite.

- **Recomendaciones de seguridad.**
Se omite.

- **Muelles y Protección portuaria.**

- **Muelle de cruceros.**
No existen.

- **Muelles pesqueros.**
Existen muelles para las embarcaciones pesqueras y de recreo.
- **Muelles deportivos.**
Se omite.
- **Embarcadero.**
El Embarcadero situado en el centro del malecón, es el único muelle para unirse a las embarcaciones para visitar la laguna
- **Boyas de recalada.**
No existen.
- **Boyas de amarre.**
No existen.
- **Escolleras.**
No existen.
- **Espigones.**
No existen.
- **Duques de Alba.**
No existen.
- **Rompeolas.**
No existen.



3. Comunicaciones.

- **Aeropuerto.**
Se omite.
- **Asistencia radar.**
Se omite
- **Canales de información.**
Se omite.
- **Carreteras**

Por la autopista que va desde cerca de Veracruz (La Tinaja) a Villahermosa se puede acceder: desde el norte, a través de la carretera 179 en Isla, (1¼ hora). Desde el sur, a través de la carretera 180 en Acayucan (1½ horas de distancia).



De la autopista a la Ciudad de México, D.F., es recomendable salir en Paso del Toro para evitar entrar al puerto de Veracruz. La carretera Federal 180 que va desde Texas hasta Yucatán pasa a través de Catemaco y se conecta a con la autopista de la Ciudad de México al Puerto de Veracruz. La carretera Federal 179 se conecta a la carretera 180 en Santiago Tuxtla y se conecta a la autopista cerca de Isla.

La Carretera Costera 180 sale en El Trópico, antes de Santiago y luego pasa a lo largo de la costa a través de Montepío y vuelve a la carretera 180 que pasa por Catemaco.

- **Difusoras de televisión.**
Se omite.
- **Mensajería.**
Existen oficinas que proporcionan el servicio de mensajería y paquetería, dentro de los que se destacan los más principales que son: Multipack y otros.
- **Servicio Postal.**
Está enlazado al Sistema Postal Mexicano, se cuenta con oficinas de correos, administraciones, agencias y expendios. Además se incrementa día a día la instalación de nuevas oficinas de mensajería, la red postal no solo se circunscribe al correo mexicano, sino que se incrementa por las diversas compañías de mensajerías nacionales e internacionales que trabajan en la región.
- **Radio.**
Se omite
- **Telefax.**
En el Puerto de Catemaco la oficina de Telecomm,proporciona el servicio de telefax.
- **Teléfono e internet.**
El Puerto de Catemaco cuenta con servicio de telefonía fija de Telmex y servicio móvil en partes limitadas del municipio de las compañías Telcel, MoviStar, y Iusacell.
- **Telegráfica.**
Está enlazado a la Red Telegráfica Nacional, cuyas centrales en el Puerto de Catemaco cuentan con equipos computarizados para la recepción y transmisión de mensajes, por medio de fax y télex, a las principales ciudades del país y del extranjero a través del sistema satelital solidaridad. Cuenta con oficinas de telégrafos y radiotelegráficas.
- **Vía de Ferrocarril.**
Se omite.
- **Servicios Portuarios.**
No existen
- **Aduana.**
Se omite.
- **Migración.**
Se omite.
- **Salubridad.**
El Puerto de Catemacocuenta con hospitales del Seguro Social, del ISSTTE, Hospital Comunitario, Cruz Roja y Hospitales particulares que pueden proporcionar una adecuada atención médica a los tripulantes de los buque extranjeros y nacionales que lo requieran.
- **Tramites.**
Existe oficinas que brindan información para realizar diversos trámites de servicios ó relacionados al avituallamiento de las embarcaciones.
- **Requerimiento de Piloto/practico.**
Se omite.
- **Piloto disponible.**
No existe.
- **Remolcadores.**
No existen.

- **Empujadores.**
No existen.
- **Amarrador.**
No existe.
- **Amarre a la mediterránea.**
No existe.
- **Patios.**
No existe.
- **Bodegas de Almacenaje**
No existe.
- **Aparcamiento de vehículos.**
No existe.
- **Carga/Descarga/Estiba.**
No existe.
- **Grúa Flotante.**
No existe.
- **Grúa Mixta.**
No existe.
- **Grúa Móvil.**
No existe.
- **Básculas y capacidades.**
No existe.
- **Agua Potable.**
No existe.
- **Combustible.**
No existe.
- **Energía Eléctrica.**
No existe.
- **Vapor.**
No existe.
- **Avituallamiento de buques.**
No existe.
- **Médico.**
Se omite.
- **Recolección de basura.**
No existe.
- **Fumigación.**
No existe.
- **Alojamiento.**
No existe.


- 4. Reparación Naval.**
No existe.

VI. VEGETACIÓN PREDOMINANTE.

En la Región de Los Tuxtlas, se encuentran árboles frutales como el jobo, mango, nanche, etc. Además de la vegetación de selva tupida y de sabana, se encuentran: la de selva menos compacta que bordea a la costa, las formaciones boscosas bajas en las playas, los manglares y la vegetación de pantano.

VII. ACTIVIDADES ECONÓMICAS.

- 1. Turismo.**



Está concentrado principalmente en la ciudad de Catemaco, y con menos participación en Santiago Tuxtla y San Andrés Tuxtla. Excepto durante Semana Santa y el inicio de vacaciones de verano, usualmente no hay problema en descansar en los hoteles y otros establecimientos de hospedaje. El turismo es atendido por 27 hoteles en la ciudad que atraen a turistas, en su mayoría mexicanos, principalmente durante las temporadas altas de primavera y verano, y fines de semana largos.

- 2. Agricultura.**

Catemaco cuenta con una superficie continental de 659.2 km². Con un área destinada a la agricultura de 50.8 km², para pastizal 391.5 km², y de selva 84.8 km². Aprovechando el riego de los ríos y arroyos existentes. Los productos cultivados son el maíz, frijol, arroz, sandía, naranja, plátano y mango y en menor cuantía, las palmas de coco y algo de café en la región montañosa.



- 3. Ganadería.**



El ganado es el negocio principal del municipio, seguido de la agricultura y el turismo. Cuenta con una superficie de 20,828 hectáreas, 2 dedicadas a la ganadería, entre las que se encuentra la crianza de ganado bovino, porcino, ovino, caprino, aves de corral y guajolotes.

- 4. Pesca.**

La pesca es la principal actividad en el Lago de Catemaco, que es uno de los lagos más productivos en México. Está prohibido el uso de grandes redes de pesca, para asegurar la subsistencia de más de 2,000 pescadores registrados y sus capturas de casi 2,000 toneladas. La mojarra Tilapia introducida de África, un pez tipo sardina llamado Topote, y el caracol Tegogolo son las especies más comunes que se capturan en el Lago.



- 5. Minería.**
Se omite.

6. **Petróleo.**
No existe.
7. **Industria.**
Se omite.
8. **Comercio nacional ó internacional.**
Se omite.

VIII. AUTORIDADES LOCALES.



Avuntamiento

Presidencia Municipal.

El Presidente Municipal de Catemaco Eliuth Alberto Cervantes Ramirez

Sindica Unica : Maria Teresa Moreno Gomez

Regidor 1: Jose Orlando Betancur Varela

Regidor 2: Angel Palafox Paxtian

1. **Militares.**
Se omite.
2. **Navales.**
No existe.
3. **Policía Intermunicipal.**
Se omite. Solo existe la Policía Municipal
4. **Policía Federal**
Se omite.
5. **Capitanía de puerto.**
Capitán de Puerto C. Rodolfo Carvajal Muñoz.
Avenida del Malecon S/N . Col. Catemaco .Catemaco Ver.
6. **Administración Portuaria Integral.**
No existe.
7. **Aduana marítima.**
Se omite.
8. **Migración.**
Se omite.



IX. SITIOS TURÍSTICOS.

1. **Oficina de Turismo**

Tiene como función primordial consolidar al Puerto de Catemaco como el principal centro turístico de la Región de Los Tuxtlas, impulsando el turismo regional, el turismo de fin de semana y el de negocios.

2. Monumentos Históricos

La Basílica del Carmen.-EsLa atracción principal, que atrae a miles de fieles a una estatua supuestamente milagrosa de la Virgen María. La Basílica tiene sus raíces en una construcción de 1799, pero sólo fue terminada en su forma actual en 1961.



3. Edificaciones culturales.

Se omite.

4. Zonas Arqueológicas

Se omite.

5. Parques Ecológicos.

Paraíso escondido entre los volcanes y lagunas de la Sierra de Los Tuxtlas y las playas del Golfo en Veracruz, México. La biodiversidad de esta zona es una de las más altas en el planeta y por eso se halla bajo la protección de la Reserva de la Biosfera de Los Tuxtlas y de muchos proyectos de particulares que en conjunto han ido logrando detener el deterioro de la naturaleza en este mágico lugar.



Nanciyaga.- Esta reserva ecológica es un parque recreativo abierto al público y se puede llegar por tierra y por agua. Hay recorridos por la selva y se pueden observar animales de la zona en peligro de extinción, tomar agua mineral natural, ponerte una mascarilla de barro mineral o realizar un temascal (baño prehispánico) así como comer y hasta hospedarte ahí. Nanciyaga es el equivalente de un parque temático de la Nueva Era estilo Disney, además de un hotel y una panadería de excelente rollos de canela. Ahora la formalmente declarada reserva natural, 6 kilómetros al norte de la ciudad de Catemaco, Veracruz, es la más anunciada y visitada atracción privada en Los Tuxtlas.

6. Zonas de Esparcimiento

El Malecón.- El Malecón es el centro del turismo de Catemaco, 1 ½ km. de largo, es potencialmente uno de los paseos más atractivos de México



El Embarcadero.- Situado en el centro del Malecón, es el único muelle para unirse a los cruceros para visitar la laguna, así como por ser un centro importante de la tradición ancestral de la brujería. No hay cifras oficiales, pero casi 200 brujos y curanderos practican diversas formas de la brujería y la curación a base de hierbas.



Casa de los Tesoros.- Tienda más grande de regalo en Catemaco, ofreciendo "bagels", bizcochos de chocolate y artesanías mexicanas. Se ha convertido en el centro social para los recién llegados.

7. Hospedaje.

El Puerto de Catemacocuenta con una capacidad hotelera de 750 habitaciones aproximadamente, entre hoteles y moteles considerados entre una y cinco estrellas, dentro de los cuales se encuentran los siguientes: Playa Azul, Berthangel, La Finca, Catemaco, Koniapan, Del Lago y más.



8. Transporte

Frente al lago de Catemaco, a unas cuantas cuadras en el centro de la ciudad se encuentra la central de autobuses de primera clase ADO. Así mismo cuenta con líneas de servicio urbano y conurbado; taxis, arrendadoras de autos y autobuses, que comunican a la ciudad con sus colonias y con los Municipios circunvecinos.

9. Mercados.

En el tradicional Mercado Central de Catemaco, se puede encontrar gran variedad de alimentos, desde, frutas, vegetales, hierbas típicas de la zona , carnes, de res, pollo, puerco y especial peces de la región.



El Mercado Central