

PUERTO VALLARTA, JALISCO

I. DATOS GENERALES DEL PUERTO.

1. Nombre del Puerto. (PUERTO VALLARTA).



Puerto Vallarta es una ciudad y uno de los 125 municipios del estado de Jalisco, México. El municipio se localiza en la Región Costa Norte del estado. Limita al norte con el estado de Nayarit, al sur con el municipio de Cabo Corrientes y Talpa de Allende; al este con San Sebastián y Mascota y al oeste con el Océano Pacífico.

Es la segunda zona económica más importante del estado de Jalisco y el tercer puerto más importante de México. Actualmente, es uno de los lugares más visitados del país.

El nombre de Puerto Vallarta, es en honor del Lic. Ignacio Luis Vallarta, jurisconsulto jalisciense y ex gobernador del estado.

2. Ubicación y Límites geográficos del puerto.



El municipio de Puerto Vallarta está situado al poniente del estado, en las coordenadas 20°40'N 105°16'O / 20.667, -105.267, a una altura de 2 metros sobre el nivel del mar.

Limita al norte con el estado de Nayarit, al sur con el municipio de Cabo Corriente y Talpa de Allende; al este con San Sebastián y Mascota y al oeste con el Océano Pacífico.

Su extensión territorial es de 1.300,67 kilómetros cuadrados.

3. Tipo de Puertos.(Puerto de Altura.)

Es considerado como puerto de altura y es la segunda zona económica más importante del estado de Jalisco y el tercer puerto más importante de México de México, ya que recientemente inicia a realizar actividades económicas de exportación.

4. Regiones marítimas.

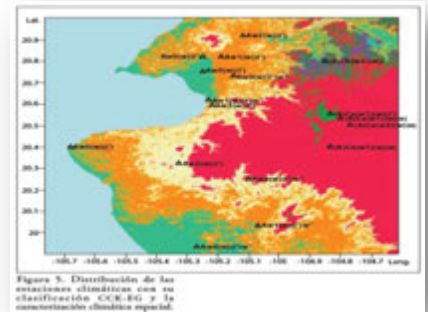
Puerto Vallarta se localiza en la regiónmarítima denominada (Pacífico Norte).



5. CLIMA.

El clima de Puerto Vallarta es semicálido subhúmedo con lluvias en verano; la precipitación se ubica en los 930 mm.

Los climas cálidos subhúmedos (Aw), en las zonas costeras por debajo de los 700 m de altitud, con estación seca en invierno y lluvias en verano. Aquí el subtipo menos húmedo de los subhúmedos (Aw0), se presenta en las estaciones cercanas a la costa y en el Valle de Banderas, mientras que el subtipo más húmedo de los subhúmedos (Aw2), se localiza en toda la región de la sierra baja



II. ACCIDENTES GEOGRÁFICOS PROXIMOS AL PUERTO.

1. Formaciones Naturales.

- **Golfos.**
No hay.

- **Penínsulas.**
No hay.

- **Bahías.**
Bahía de Banderas es una bahía natural, localizada en la costa del océano Pacífico, entre los estados de Jalisco y Nayarit, y da su nombre al municipio de Bahía de Banderas. Está delimitada, al norte, por punta Mita, y al sur por el cabo Corrientes (México) y es una de las bahías más profundas del mundo (más de 900 m). A pesar de lo que dicen muchas personas, no es la bahía más grande de México. Forma parte del área conocida como Riviera Nayarit y en su Riviera se encuentra su principal destino turístico, Puerto Vallarta, además de otros como Jarretaderas, Flamings, Bucerías, La Cruz de Huanacaxtle o Punta Mita.



- **Cabos.**
El cabo Corrientes es un cabo de México localizado en la costa del océano Pacífico, perteneciente al estado de Jalisco.

Marca el punto más meridional de la bahía de Banderas, en la que se encuentran el puerto y la ciudad balneario de Puerto Vallarta. El municipio en el que se encuentra la capa también se conoce como Cabo Corrientes. El cabo Corrientes es un hito importante de la navegación, que figuran en la primera cartografía de la región.



- **Islas.**
Pertenece al estado de Nayarit las islas Marietas o islas Tres Marietas son un grupo de pequeñas islas deshabitadas a unas pocas millas al oeste de la costa de Punta de Mita, Nayarit, México. Son destinos turísticos muy populares porque abunda la vida marina debido a que las islas están protegidas de la pesca y caza por el Gobierno Mexicano.

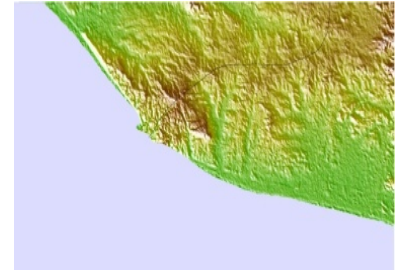


Isla Isabel es una isla del océano Pacífico, perteneciente al municipio de Santiago Ixcuintla, Nayarit. Su posición geográfica es: 21°52'30" N y 105°54'54" W. La isla es de origen volcánico, con una altitud máxima de 140 MSNM, se localiza a 70 km de San Blas, Nayarit. Tiene una superficie de 1.94 km². Existe presencia temporal de investigadores, pescadores y turistas. Existe una localidad denominada Campamento Isla Isabel

- **Puntas.**

Punta mita.- (20° 45' N, 105°33' W). Es una punta saliente, baja y angosta rodeada de rocas y arrecifes que se extiende hacia el W por una distancia de 926 m, fuera de estos peligros las profundidades se incrementan rápidamente a 27 m.

Punta chimo.- (20°29.5' N, 105° 35' W). Es una península rocosa situada a 7 MN hacia el "NE" de Cabo Corrientes. Justamente al "E" de la punta se encuentra un arrecife rocoso; a corta distancia al "W" de la punta se encuentra una roca blanca de 13 m de altura, se reportó que a 0.38 MN de la punta en marcación 297° existe una roca casi a flor de agua marcada por rompientes en bajamar (ver carta SM-400).



Punta Piedra Blanca.- (20°44'N, 105°25' W) (carta S.M. 400).- Se encuentra a 2.7 M hacia el E de Punta Pedrero y está rematada por una colina de 106.2 m de altura y de la punta se encuentra una pequeña ensenada que ofrece un fondeadero excelente con buena protección contra los vientos procedentes del NW.

Punta Tabo.- Punta tabo esta situada a 450.2 M hacia el SW de punta chimo y determina el limite NE de la pequeña y abierta bahía Tabo, la cual es demasiada profunda para proporcionar fondeadero y en cuya cabeza desemboca el rio del mismo nombre.

Punta Isatan.- Esta situada a 3 M hacia el S de cabo corriente y es una punta rocosa de color grisáceo con playas de arena hacia ambos lados. Parece ser la punta más sobresaliente cuando se le avista recalando de cualquier dirección y puede confundirse con Cabo Corrientes.

Punta Impala.-Al avistarse desde los buques que navegan próximos a Cabos Corrientes, Punta Impala presenta el aspecto de un farallón rocoso de color grisáceo de altura moderada y redondeado por el frente, en las proximidades de su parte occidental se encuentran algunas rocas que sobresalen del agua.

2. Elevaciones.

- **Sistema Montaña del occidente.**

El estado se encuentra en el Sistema Montañoso del Occidente, distinguiéndose cuatro regiones; al N la Sierra Madre Occidental, al NE la Mesa Central, perteneciente al Sistema Neovolcánico Transversal, siendo esta la región más grande del estado y al S la Sierra Madre del Sur.



3. Sumersiones.

- **Cañones submarinos.**

No hay.

- **Arrecifes.**


No hay.

- **Cayos.**

No hay.

- **Piedras sumergidas o a flor de agua.**

Los Arcos.- (Lat. 20° 32' 42" N y Long. 105° 19' W). En las inmediaciones de la Playa Mismaloya se encuentran tres rocas notables conocida como "Los Arcos", de 9, 8 y 7 m de altura respectivamente, las cuales aunque no representan buen eco de radar por estar muy próximas a la costa, en el radar se pueden interpretar como una punta, con buena visibilidad se distinguen a mas de 5 M, en marcación verdadera desde las escolleras del puerto MV.- 200° a una distancia de 7 M.



- **Bajos.**


Estero Tomates.-Un bajo, sobre el cual rompe la mar, se encuentra fuera de la entrada al estero; hacia fuera de este bajo las profundidades aumentan rápidamente, habiéndose encontrado una profundidad de 178.4 m, fondo de roca, a 0.75 de M de la boca del estero. Río Ameca.- (Lat. 20°40'05"N, long. 105°16'15"W) Se localiza a aproximadamente a 2 M al norte de las escolleras de Puerto Vallarta, en al desembocadura del Río Ameca, tiene una extensión de 1/2 M a partir de la costa.

- **Bancos de arena.**

No hay.

- **Pecios.**

No hay.



4. Tipo de Playa.

Ubicado Puerto Vallarta dentro de la Bahía de Banderas, se ha convertido en uno de los destinos turísticos más importantes del país, contando con una gran variedad de playas en sus alrededores entre las que destacan: Playa de los Muertos, Olas Altas, Conchas Chinas, las Amapas, Bucerías, Malecón, Boca de Tomates, Playa de Oro, Yelapa, Quimixto, Las Animas, entre otras. No presentando ninguna de ellas algún punto notable o de ayuda al navegante.

- **Arenosa**

Playa de Nuevo Vallarta.

Playa en la Zona Hotelera de Puerto Vallarta.

Bucerías.

Playas de San Francisco/San Pancho.

Playas de Sayulita

Playa del Anclote.

En la playa El Anclote

Playa Boca de Tomates.

Playa de Marina Vallarta.

Playa de Los Muertos.

Playa de Garza Blanca.

Playas Gemelas.

Playa de Mismaloya.

Playa Boca de Tomatlán.

5. Edificaciones conspicuas al navegante.

Es fácil confundir la entrada al Puerto, puesto que solo existen el señalamiento marítimo necesario, debido a que es considerado como un puerto netamente turístico, con poco tráfico marítimo de altura, para evitar confundirse hay que tomar como referencia para el faro del aeropuerto así como el despegue y arribo de aeronaves; ya que el aeropuerto se encuentra ubicado aproximadamente a 1 km al norte de las escolleras.



También causa confusión al navegante, la considerable infraestructura hotelera del complejo turístico de "Nuevo Vallarta" y demás hoteles que se aprecian desde el mar a lo largo de la costa de Bahía Bandera y en las inmediaciones de la entrada a puerto, por lo anterior se debe tener presente la siguiente observación hecha desde el mar a 5 M de la costa "E" de la Bahía: A la izquierda se aprecia una serie de hoteles los mas grandes pertenecientes a la moderna infraestructura de Nuevo Vallarta Nayarit, situada a Lat. 20°42'N; long. 105°19.5'W; misma que causa la mayor confusión por tener balizas de señalamiento marítimo para el acceso a la Marina que se encuentra en su interior.

III. HIDROGRAFÍA.

1. Desembocaduras de ríos.

Río Ameca.

Longitud del canal de navegación: No navegable.

Profundidad: De 0.5 a 2 metros en la desembocadura.

Obstáculos en altura: Puente Ameca.

Corrientes: Entrante de "E" a "W".

Balizas de marcación: No cuenta.



Río Pitillal.

Longitud del canal de navegación: No navegable.

Profundidad: De 0.5 a 2 metro.

Obstáculos en altura: Puente el Pitillal.

Corrientes: Entrante de "E" a "W".

Balizas de marcación: No cuenta.



Río Cuale.

Longitud del canal de navegación: No navegable.

Profundidad: De 0.5 a 2 metros en la desembocadura.

Obstáculos en altura: Puente Río Cuale.

Corrientes: Entrante de "E" a "W".

Balizas de marcación: No cuenta.



BOCA DE TOMATLAN.

Longitud del canal de navegación: Navegable para embarcaciones menores de pesca.

Profundidad: De 0.5 a 2 metros en la desembocadura.

Obstáculos en altura: Ninguno.

Corrientes: Entrante de "S" a "E".

Balizas de marcación: No cuenta.



2. Corrientes.

Las dos principales son la Corriente de California (fría) que baja del norte y la Corriente de Costa Rica (caliente) que posteriormente se convierte en la Corriente Norecuatorial, en algunas épocas del año hay que considerar también la Corriente que baja del Mar de Cortés. Esta región se encuentra ubicada en el punto terminal de la Zona de Transición que separa la provincia subtropical de la ecuatorial en el Océano Pacífico del norte, por lo tanto el clima es sensible a las variaciones estacionales y a los procesos globales como el fenómeno de El Niño o La Niña. A lo largo del año se dan variaciones notables en el patrón de corrientes.



3. Lagos y lagunas.

No hay.

4. Canales artificiales.

No hay.

5. Mareas.

Ciclos de pleamar y bajamar.

| PLEAMAR MEDIA. | NIVEL MEDIO | BAJAMAR MEDIA. |
|----------------|--------------|----------------|
| 0.925 metros. | 0.541 metros | 0.161 metros |

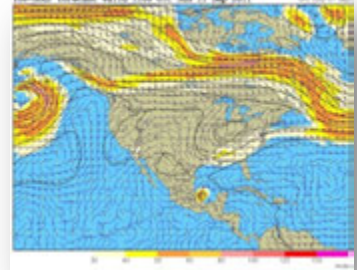
IV. METEOROLOGÍA

1. Condiciones Meteorológicas (local ó regional).

El clima de esta región se analiza tomando valores dados por las principales estaciones climatológicas de la zona. Estos pertenecen al tipo de cálidos húmedos, se localizan en la parte Oeste de la Costa de Jalisco, las máximas temperaturas se registran entre los meses de junio, julio, agosto y septiembre y tienen fluctuaciones entre 20 y 30 grados C. en el período más frío se presenta en febrero con una temperatura entre 19 y 23 grados C. estos climas se subdividen en tres subtipos, localizándose el más húmedo principalmente hacia el Oeste y a lo largo de la costa incluyendo el Municipio de Puerto Vallarta, las temperaturas máximas fluctúan entre 29 y 30 grados C. en los meses de mayo, junio y en los meses más fríos de enero y febrero se registran temperaturas de 19 a 24 grados C. el menos húmedo de los cálidos se localiza principalmente en la Zona Costera de esta Jurisdicción y abarca los Municipios de Tomatlán, la Huerta y Cihuatlán.



Las máximas se presentan en los meses de junio, julio y agosto con una oscilación entre 28 y 29 grados C. y la mínima en el mes de febrero, con un valor de 19 a 24 grados C. y el clima intermedio de los anteriores tiene una temperatura media anual mayor de 22 grados C. y tiene principalmente comunidades vegetativas como selva baja, selva mediana, pastizales, bosque de pino, encino y se localiza en su parte más alta como el Municipio de Cabo Corrientes.



2. Viento Dominante.

Los vientos dominantes son en dirección suroeste y no presentan heladas

3. Oleaje.

El oleaje que alcanza su mayor intensidad durante los periodos de luna llena y cambios de fase.

4. Lluvias.

El clima es semicálido subhúmedo, existen lugares secos, con lluvias abundantes todo el verano y con variaciones que se dan en las llanuras y en las montañas

5. Fenómenos especiales. (bruma, niebla, polvo, arenas, calima, tormentas eléctricas).

El gradiente pluviométrico anual es amplio presentándose precipitaciones totales menores de 800 hasta los 1,000 mm en las costas, precipitaciones que oscilan entre los 1,000 y 1,500 mm anuales en las porciones bajas intermedias y precipitaciones que fluctúan entre los 1,500 y los 2,000 mm en las sierras. La época más húmeda se presenta durante el periodo de mayo-septiembre, precipitándose más del 90% del total de la lluvia anual. Los meteoros más importantes en la región son las tempestades, entre junio y octubre se presentan los ciclones tropicales y durante los meses de noviembre a febrero, la región se ve afectada por vórtices fríos y por corrientes de chorro.

V. INFORMACIÓN DEL PUERTO.

1. Navegación.

- **Zonas naturales protegidas.**

Inmediaciones de los Arcos y Estero del Salado.



Los arcos.



Estero el salado.

- **Zonas de prácticas de tiro.**

Existe un campo de tiro deportivo del club cinegético de puerto Vallarta (Las Palmas, Jal.), y no se tiene información de campos de tiro clandestinos utilizados por organizaciones delictivas:

- **Áreas de Fondeadero.**

Puerto Vallarta Jal.

Fondeadero Norte Lat: 20° 30' 18" N Long: 105° 16' 15" W, con un área de fondeo de aproximadamente 0.5 millas náuticas cuadradas.

Fondeadero Sur Lat: 20° 38' 42" N Long: 105° 14' 48" W, con un área de fondeo de aproximadamente 0.25 millas náuticas cuadradas.

- **Zonas de Pesca.**

la pesca con la captura del camarón, casón, huachinango, langosta, ostión, róbalo, sierra y pesca deportiva del pez vela, el marlín en inmediaciones del puerto siendo restringida en áreas protegidas como el estero el salado y los arcos.

- **Dirección del tránsito marítimo.**

Todas las embarcaciones que ofrecen paseos turísticos locales, tienen una ruta establecida para sus recorridos; siendo uno de los itinerarios más comunes el siguiente: Puerto Vallarta, Playa de Mismaloya, Rocas de los Arcos, Playa de las Animas, Yelepa, Quimixto y Puerto Vallarta, estando reglamentadas y supervisadas por el Capitanía de Puerto.

- **Canales de navegación.**

El canal de navegación de 250 m de long y con una profundidad mínima de 12.4 m, esta marcado por medio de boyas, cuatro por la banda de Er. numeradas en nones del 1 al 7, con D.V; alcances tanto geográfico como luminoso de 3 M, con forma cilíndrica de hierro pintadas de verde con una altura de la luz de 2.5 m, y 2 por la banda de Br. numeradas 2 y 4, con D.R,

alcances geográfico y luminoso de 3 M, de forma cilíndrica de hierro, de color rojo y altura de la luz de 2.5 m.

- **Dársena de maniobras.**

La profundidad de la dársena de maniobra es de 13 m

- **Rutas de Navegación.**

Tipos de buques que transitan en el área.

Buque de carga general, Graneleros, portacontenedores, Ro- Ro, Cruceros.

Este tipo de buques navegan de cabo corrientes a bahía de Navidad, además existe tráfico de veleros, yates y embarcaciones de pesca recreativa, comercial y buques camaroneros en temporada de apertura de pesca de camarón.

En el interior de la Bahía de Banderas el tráfico es de cruceros, veleros, yates, embarcaciones menores dedicadas al turismo, deportiva, recreativa y comercial.

- **Calado Oficial del puerto.**

La profundidad promedio del canal de acceso y la dársena de maniobra es de 13 m

- **Rompientes.**

No hay.

- **Tipo de fondo.**

El fondo es de arena y rocosos, solo en la desembocadura de los ríos Ameca, Pitillal y estero Salado predomina fondo de limo

- **Señalamiento Marítimo.**

a.- Puerto Vallarta Jal.

(A).- Boya de recalada con RACON instalado.

Lat: 20° 39' N.

Long: 105° 15.5' W.

Características luminosas: letra "A" del código Morse, 6 D.B.P.M., en periodos de 10 seg.

Altitud de la luz: 4 m.

Alcance geográfico: 7 MN.

Alcance luminoso: 7MN.

Descripción y datos complementarios: Boya cilíndrica de polietileno de 2.5 m de diámetro, pintada a franjas verticales rojas y blancas equipada con GPS, AIS y RACON, linterna de 200 mm.y sistema fotovoltaico. Racon equipado con bandas "X" y "S", con su presión avanzada de lóbulos laterales y frecuencia ágil respuesta acimutal de 360° cobertura de 15 MN.

(B).- Baliza escollera norte.

Lat: 20° 39' 15" N

Long: 105° 14' 59" W

Características luminosas: 12 D.V.P.M. periodo 5 segundos.

Altitud de la luz: 11 m

Alcance geográfico: 9 MN

Alcance luminoso: 7 MN

Descripción y datos complementarios: Torre tronco piramidal metálica de 8 m de altura de color verde linterna de 300 mm sistema fotovoltaico.

(C).- Baliza escollera sur puerto Vallarta

Lat: 20° 39' 12" N.

Long: 105° 14' 41" W.

Características luminosas: 12 D.R.P.M. periodo de 5 seg.

Altitud de la luz: 11 m

Alcance geográfico: 9 MN

Alcance luminoso: 7 MN



Descripción y datos complementarios: Torre tronco piramidal metálica de 8 m de altura de color verde linterna de 300 mm sistema fotovoltaico.

(D).- Baliza de enfilación de luz de sectores, canal de acceso.

Lat. 20° 39' 8.33" N.

Long 105° 14' 27.09" W.

Características luminosas: 1 D.B. Período 4.0 segundos.

Altitud de la luz: 6 m

Alcance geográfico: 8 MN

Alcance luminoso: 10 MN

Descripción y datos complementarios: Estructura tubular de 32 m de altura pintada color blanco con rojo. Enfilación 053° verdadero. Linterna de sectores LEN-1000 Energía comercial y sistema fotovoltaico.

(E).- Luz de situación del duque de alba canal de acceso al poniente de muelle núm. 1.

Lat. 20° 39' 14" N

Long 105° 14' 41" W

Características luminosas: Luz fija roja

Altitud de la luz: 3 m

Alcance geográfico: 1 MN

Alcance luminoso: 1 MN

Descripción y datos complementarios: Lámpara empotrada en el duque de alba en el canal de acceso a la dársena de maniobra, de energía comercial.

(F).- Luz de situación del duque de alba canal de extremo poniente de muelle núm. 1.

Lat. 20° 39' 15" N.

Long 105° 14' 38" W.

Características luminosas: Luz fija roja

Altitud de la luz: 2 m

Alcance geográfico: 1 MN

Alcance luminoso: 1 MN

Descripción y datos complementarios: Lámpara empotrada en el duque de alba para cruceros en los muelles principales, de energía comercial.

(G).- Luz de situación extremo norte del muelle núm. 2.

Lat. 20° 39' 15" N

Long 105° 14' 38" W

Características luminosas: Luz fija roja

Altitud de la luz: 2 m

Alcance geográfico: 1 MN

Alcance luminoso: 1 MN

Descripción y datos complementarios: Lámpara empotrada en el duque de alba para cruceros en los muelles principales, de energía comercial.

(H).- Luz de situación extremo sur del muelle núm. 2.

Lat. 20° 39' 17" N

Long 105° 14' 29" W

Características luminosas: Luz fija roja

Altitud de la luz: 2 m

Alcance geográfico: 1 MN

Alcance luminoso: 1 MN

Descripción y datos complementarios: Lámpara empotrada en el duque de alba de color verde para cruceros en los muelles principales, de energía comercial.

(I) Luz de situación de duque de alba muro deflector del muelle núm. 3.

Lat. 20° 39' 25" N

Long 105° 14' 25" W

Características luminosas: Luz fija roja

Altitud de la luz: 2 m

Alcance geográfico: 1 MN

Alcance luminoso: 1 MN

Descripción y datos complementarios: Lámpara empotrada en el duque de alba centro sur en el muro deflector, de energía comercial.

(J).- Luz de situación de duque de alba muro deflector del muelle núm. 3.

Lat. 20° 39' 28" N

Long 105° 14' 26" W

Características luminosas: Luz fija roja

Altitud de la luz: 3 m

Alcance geográfico: 1 MN

Alcance luminoso: 1 MN

Descripción y datos complementarios: Lámpara empotrada en el duque de alba norte en el muro deflector, de energía comercial.

(K).- Luz de situación de duque pasarela muelle núm. 3.

Lat. 20° 39' 28" N

Long 105° 14' 34" W

Características luminosas: Luz fija roja

Altitud de la luz: 2 m

Alcance geográfico: 1 MN

Alcance luminoso: 1 MN

Descripción y datos complementarios: Lámpara empotrada en la cabecera oeste del muelle 3, de energía comercial.

(L).- Boya núm. 1 canal de acceso.

Lat. 20° 39' 14" N

Long 105° 14' 50" W

Características luminosas: 20 D.V.P.M.

Altitud de la luz: 2 m

Alcance geográfico: 3 MN

Alcance luminoso: 3 MN

Descripción y datos complementarios: Boya cilíndrica de color verde linterna de 155 mm sistema fotovoltaico.

(M).- Boya núm. 3 canal de acceso.

Lat. 20° 39' 18" N

Long 105° 14' 44" W

Características luminosas: 20 D.V.P.M periodo 3 segundos.

Altitud de la luz: 2 m

Alcance geográfico: 3 MN

Alcance luminoso: 3 MN

Descripción y datos complementarios: Boya cilíndrica de color verde linterna de 155 mm sistema fotovoltaico.

(N).- Boya núm. 5 canal de acceso.

Lat. 20° 39' 21" N

Long 105° 14' 44" W

Características luminosas: 20 D.V.P.M periodo 3.0 segundos.

Altitud de la luz: 2 m

Alcance geográfico: 3 MN

Alcance luminoso: 3 MN

Descripción y datos complementarios: Boya cilíndrica de fibra de vidrio color verde linterna de 155 mm sistema fotovoltaico.

(Ñ).- Boya núm. 7 canal de acceso.

Lat. 20° 39' 24" N

Long 105° 14' 44" W

Características luminosas: 20 D.V.P.M periodo 3.0 segundos.

Altitud de la luz: 2 m

Alcance geográfico: 3 MN

Alcance luminoso: 3 MN

Descripción y datos complementarios: Boya cilíndrica de fibra de vidrio color verde linterna de 155 mm sistema fotovoltaico.

(O).- Boya núm. 2 canal de acceso.

Lat. 20° 39' 10" N

Long 105° 14' 46" W

Características luminosas: 20 D.R.P.M periodo 3.0 segundos.

Altitud de la luz: 2 m

Alcance geográfico: 3 MN

Alcance luminoso: 3 MN

Descripción y datos complementarios: Boya cilíndrica de hierro de color rojo linterna de 155 mm sistema fotovoltaico.

(P).- Boya núm. 4 canal de acceso.

Lat. 20° 39' 15" N

Long 105° 14' 40" W

Características luminosas: 20 D.R.P.M periodo 3.0 segundos.

Altitud de la luz: 2 m

Alcance geográfico: 3 MN

Alcance luminoso: 3 MN

Descripción y datos complementarios: Boya cilíndrica de hierro color rojo linterna de 155 mm sistema fotovoltaico.

(Q).- Boya núm. 9 dársena de ciaboga.

Lat. 20° 39' 26" N

Long 105° 14' 43" W

Características luminosas: 30 D.A.P.M periodo 2.0 segundos.

Altitud de la luz: 2 m

Alcance geográfico: 3 MN

Alcance luminoso: 3 MN

Descripción y datos complementarios: Boya cilíndrica de fibra de vidrio color amarillo linterna de 155 mm sistema fotovoltaico.

(R).- Boya núm. 11 dársena de ciaboga.

Lat. 20° 39' 27" N

Long 105° 14' 42" W

Características luminosas: 30 D.A.P.M periodo 2.0 segundo.

Altitud de la luz: 2 m

Alcance geográfico: 3 MN

Alcance luminoso: 3 MN

Descripción y datos complementarios: Boya cilíndrica y torreta de fibra de vidrio color amarillo linterna de 155 mm sistema fotovoltaico.

(S).- Boya núm. 13 dársena de ciaboga.

Lat. 20° 39' 28" N

Long 105° 14' 41" W

Características luminosas: 30 D.A.P.M, periodo 2.0 segundos

Altitud de la luz: 2 m

Alcance geográfico: 3 MN

Alcance luminoso: 3 MN

Descripción y datos complementarios: Boya cilíndrica y torreta de fibra de vidrio linterna de 155 mm sistema fotovoltaico.

(T).- Luz muelle duque de alba 1.

Lat. 20° 39' 28" N

Long 105° 14' 41" W

Características luminosas: Luz fija roja.

Altitud de la luz: 2 m

Alcance geográfico: 1 MN

Alcance luminoso: 1 MN

Descripción y datos complementarios: Lámpara empotrada en el duque de alba núm. 1 energía comercial.

(U).- Luz muelle duque de alba 2.

Lat. 20° 39' 28" N

Long 105° 14' 35" W

Características luminosas: Luz fija roja.

Altitud de la luz: 2 m


Alcance geográfico: 1 MN

Alcance luminoso: 1 MN

Descripción y datos complementarios: Lámpara empotrada en el duque de alba núm. 2 energía comercial.

- **Restricciones de acceso o salida.**
No existen restricciones en el canal de navegación para los buques en Puerto vallarta
- **Cables Submarinos.**
No existen restricciones por cables submarinos
- **Nafragios/pecios.**
No existen naufragios
- **Bajos u Obstrucciones.**

1.- DESEMBOCADURA DEL RIO AMECA.- (Lat. 20°40.1'N, Long. 105°16.2'W) Se localiza un bajo aproximadamente a 2 MN al norte de las escolleras de Puerto Vallarta, tiene una extensión de 0.5 MN a partir de la costa (ver carta SM-425).



2. PLAYA MISMALOYA.- (Lat. 20° 32.7' N y Long. 105° 19' W). En las inmediaciones de esta playa se encuentran tres rocas notables conocidas como “Los Arcos”, con buena visibilidad se distinguen a mas de 5 MN, en marcación verdadera desde las escolleras del puerto MV.- 200° a una distancia de 7 M (ver carta SM-400).



Playa Mismaloya



Los Arcos.

3.- PUNTA CHIMO.- (Lat. 20°29.5'N, Long. 105°37.5'W,). Es una península rocosa situada a 7 MN hacia el "NE" de Cabo Corrientes. Justamente al "E" de la punta se encuentra un arrecife rocoso; a corta distancia al "W" de la punta se encuentra una roca blanca de 13 m de altura, se reportó que a 0.38 MN de la punta en marcación 297° existe una roca casi a flor de agua marcada por rompientes en bajamar (ver carta SM-400).



4.- PUNTA IGLESIAS.- (Lat. 20°28.2'N, Long. 105°36.9'W). Al través de esta punta separada aproximadamente a 0.3 MN de la costa se encuentra una roca semi-hundida que se caracteriza por rompientes en bajamar.




- **Granjas Acuícolas.**
No existen granjas acuícolas.

- **Recomendaciones de aproximación.**
El canal de navegación se encuentra libre de peligros a la navegación solo mantener precaución por las diferentes embarcaciones de recreo que transitan dentro de la bahía.
- **Recomendaciones de seguridad.**
Para la maniobra de entrada y salida de puerto se recomienda se efectúe con el servicio de pilotos.

1. Muelles y Protección portuaria.

Puerto Vallarta cuenta en su totalidad con 463 mts de muelles que son destinados para los siguientes usos.

- **Muelle de contenedores.**
No aplica
- **Muelle de usos múltiples.**
No aplica
- **Muelle de cruceros.**
Puerto Vallarta al ser un puerto netamente turismo cuenta con 03 muelles de cruceros a cargo de la capitanía de puerto con las siguientes dimensiones Numero 1.-202 m de largo, 12 m de ancho y 3 m de altura sobre el nivel del mar. 2).-Numero 2.- 200 m de largo, 12 m de ancho, y 3 m de altura sobre el nivel del mar. 3).-Numero 3.- 200 m de largo, 12 m de ancho y 3 m de altura sobre el nivel del mar.
- **Muelle de minerales.**
No aplica
- **Muelles pesqueros.**
No aplica
- **Muelles deportivos.**
Marina Vallarta, S.A. de C.V. es una empresa de la iniciativa privada con la infraestructura de una marina turística en el puerto interior, que considera instalaciones para proporcionar servicios a yates, veleros y embarcaciones menores.
- **Embarcadero.**
Pertenece al municipio de puerto Vallarta
- **Boyas de recalada.**
El puerto cuenta con una boya de recalada localizada en situación geográfica Lat: 20° 39' N. Long: 105° 15.5' W. con características lumínicas (6 D.B.P.M., en periodos de 10 seg).
- **Boyas de amarre.**
Este puerto no cuenta con boyas de amarre establecidas por la capitanía de puerto de la entidad más sin embargo existen en las playas de poco calado propiedad de los prestadores de servicios de las embarcaciones de recreo y son para embarcaciones de eslora no mayor a los 40 pies



- **Escolleras.**
Para la delimitación del canal de navegación en el margen costero en puerto Vallarta se cuenta con una escollera (norte) de 215 m. y una escollera (sur) de 87 m.



- **Espigones.**
En Puerto Vallarta se cuentan con 5 espigones, a fin de minimizar la acción del oleaje en las playas de servicios hoteleros.

- **Duques de Alba.**
En las instalaciones del puerto interior en Puerto Vallarta existen dos duques de alba en situación Lat. 25°39'28.7" N, Long. 105°14'32.7" W y 25°39'28.4" 105°14'32.2" W el cual es empleado para las operaciones de atraque de cruceros y buques de la armada.

- **Rompeolas.**
No aplica.

3. Comunicaciones.

- **Aeropuerto.**
El Aeropuerto internacional de Puerto Vallarta, se encuentra ubicado a 7,5 kilómetros de la ciudad de [Puerto Vallarta, Jalisco](#) y a 10 kilómetros del destino [Nuevo Vallarta](#) en el estado de [Nayarit](#) en la [Bahía de Banderas](#).

Cuenta con dos edificios terminales: el edificio terminal principal de aviación comercial y el de aviación general, además de un [Operador de base fija](#) (FBO) por la Empresa "Aerotron Servicios Aéreos Corporativos".

Cuenta con una pista de 3.100 metros de longitud por 45 metros de ancho con designación 04-22 y diversos rodajes de conexión con las plataformas de aviación comercial y general. La pista permite atender sin restricciones las rutas y equipos que actualmente operan las diversas líneas aéreas.

- **Asistencia radar.**
La Capitanía Regional de Puerto Vallarta, trabaja de manera ininterrumpida las 24 horas, los 365 días del año. Operado por personal de la misma Capitanía con experiencia en el manejo de equipos de navegación y comunicación marítima, así como en el sector marítimo y portuario.

- **Canales de información.**
Para el apoyo a los buques que arriban a Puerto Vallarta, la Capitanía de Puerto cuenta con equipo de comunicación VHF que está a la escucha las 24 horas del día en el canal 16 y tiene como canales operativo el canal 14.

- **Carreteras.**
Puerto Chiapas se enlaza por la carretera Federal 220 con la segunda ciudad más importante de Chiapas, Tapachula de Córdova y Ordoñez a una distancia de 27 km. ubicado en un lugar estratégico como puerta de un corredor logístico multimodal entre México y Centroamérica que conecta las rutas comerciales. Asimismo el Puerto cuenta con un nuevo acceso vial para agilizar el tránsito interno en el manejo de carga Contenerizada, evitando riesgos en la operación de otro tipo de mercancías o servicios portuarios.



- **Difusoras de televisión.**
En puerto Vallarta se encuentra localizada una de las cadenas de televisivas de Jalisco llamada C7 Jalisco.

- **Mensajería.**
Se cuenta con diferentes servicios de mensajería y paquetería en dicho puerto

- **Servicio Postal.**
En el municipio de puerto vallarta existe una oficina de correos de México para el envío de correspondencia.
- **Radio.**
En el municipio de puerto Vallarta se cuenta con antenas repetidoras de radio.
- **Telefax.**
En el municipio de puerto Vallarta se cuenta oficina de Telecom que brinda el servicio de telefax.
- **Teléfono e internet.**
En el municipio de puerto Vallarta se cuenta con servicio telefónico por cable y celular.
- **Telegráfica.**
En el municipio de puerto Vallarta existe una oficina de correos de México que también brida el servicio de telegrafía nacional.
- **Vía de Ferrocarril.**
No aplica

4. Servicio Portuarios.

- **Aduana.**
Puerto Vallarta cuenta con agencias aduanales y consignatarias para efectuar los tramites de las cargas de los buques.
- **Migración.**
Puerto Vallarta cuenta con oficinas del **Instituto Nacional de Migración** el cual se encarga de contribuir al desarrollo del país a través de una gestión migratoria eficiente y segura, con base en el marco legal y el pleno respeto a la dignidad humana.
- **Salubridad.**
En Puerto Vallarta se cuenta con instalaciones de salubridad que ofrecen servicios médicos, primeros auxilios ó para canalizar a las instituciones privadas o de gobierno del estado u otras ciudades de la república.
- **Tramites.**
Existe oficinas que brindan información para realizar diversos trámites de servicios ó relacionados al avituallamiento de las embarcaciones.
- **Requerimiento de Piloto/practico.**
Necesario para la entrada/salida se requiere a los buques contar abordo con piloto ó practico.
- **Piloto disponible.**
Puerto Vallarta cuenta con 06 pilotos para brindar el servicio acorde a la seguridad a la navegación del puerto.
- **Remolcadores.**
No aplica
- **Empujadores.**
No aplica
- **Amarrador.**
No aplica
- **Amarre a la mediterránea.**
No aplica

- **Patios.**
Se cuenta con los espacios propios de los muelles de cruceros para prestar servicios a los buques y a los turistas que viajan a bordo.
- **Bodegas de Almacenaje**
No aplica
- **Aparcamiento de vehículos.**
Dentro de las instalaciones del muelle de cruceros solo se cuenta con estacionamientos propios para los autobuses prestadores de servicios turísticos del lugar
- **Carga/Descarga/Estiba.**
No aplica
- **Grúa Flotante.**
No aplica
- **Grúa Mixta.**
No aplica.
- **Grúa Móvil.**
Las instalaciones no cuentan con grúas de este tipo pero existen prestadores de servicios de grúa para los buques que lo requieran.
- **Básculas y capacidades.**
No aplica
- **Agua Potable.**
En las instalaciones portuarias se proporciona el suministro de agua potable.
- **Combustible.**
En el puerto se cuenta con dos estaciones de Petróleos Mexicanos (PEMEX) para el suministro de combustible diesel, combustóleo, gasolinas y otros derivados del petróleo, además del suministro de combustible por medio de pipas.
- **Energía Eléctrica.**
Se cuenta con energía eléctrica trifásica, de 220 ó 440 VCA.
- **Vapor.**
Se cuenta con suministro de vapor para precalentamiento de calderas, o para el lavado de tanques.
- **Avituallamiento de buques.**
Existen empresas prestadoras de servicios para el avituallamiento en general para los buques.
- **Médico.**
En Puerto Chiapas se cuenta con paramédico, para atenciones de emergencia ó brindar primeros auxilios a las tripulaciones de los buques en puerto.
- **Recolección de basura.**
Se proporciona el servicio de recolección de basura en los muelles en donde los buques se encuentren atracados ó fondeados.
- **Fumigación.**
Como un servicio sanitario se cuenta con empresas de la localidad que brindan servicio de fumigación de fauna nociva al buque y tripulación.
- **Alojamiento.**
No se cuenta con alojamiento en el interior del puerto.

5. Reparación Naval.

- **Astillero.**
No aplica.
- **Dique seco.**
No aplica.
- **Dique Flotante.**
No aplica
- **Varadero.**
En Puerto Vallarta existe el servicio privado de Opequimar que se encarga de varar embarcaciones civiles y dar mantenimientos de carena

VI. VEGETACIÓN PREDOMINANTE.

La [flora](#) es muy variada; hay árbol de chilte, maderas duras como tampicirán y Brasil y maderas como: amapa, primavera, parota, cedro y nogal apropiadas para la fabricación de muebles. En la franja costera proliferan las palmeras y otros frutales como el mango, guanábano y aguacate. Una de las [especies](#) que más ha sufrido por el crecimiento urbano es la palmera de coquito de aceite que crece en una zona muy restringida y debería estar protegida.

VII. ACTIVIDADES ECONÓMICAS.

1. Turismo.

El [turismo](#) es uno de los principales factores para el desarrollo [económico](#) de este municipio. Puerto Vallarta ofrece a sus habitantes y visitantes un buen número de [playas](#) que son visitadas cotidianamente. Aquí se pueden admirar gran cantidad de bellezas naturales, monumentos históricos y obras de arte, lo cual atrae a muchos [turistas](#) nacionales y extranjeros. El turismo se encuentra ampliamente fomentado en Puerto Vallarta, pues el municipio cuenta también con zonas de playas nudistas, ecológicas y de montañas con bellos paisajes, lo cual lo hace ampliamente atractivo para esta actividad económica.

2. Agricultura.

A los alrededores del municipio de Puerto Vallarta se llevan a cabo diferentes actividades de agricultura entre las que destaca la siembra de maíz, frijol y sorgo.

3. Ganadería.

la ganadería se destaca más entre las actividades rurales mas extendidas del estado de Jalisco con la cría aproximada anual del 9000 cabezas de ganado bobino.

4. Pesca.

Chiapas cuenta con un amplio potencial pesquero, tanto de aguas dulces como de mar, cuenta con 260 kilómetros de litorales y una zona exclusiva de explotación de 87,884 kilómetros cuadrados, entre mar territorial y plataforma marítima continental; además de un sistema de lagunas estuárinas que comprenden una superficie de 76,240 kilómetros cuadrados, y 110 mil hectáreas de aguas continentales. Sin embargo, la importancia de esta actividad económica en el ámbito nacional ha sido poco significativa.

5. Minería.

En el municipio de Vallarta operan diferentes canteras para la obtención de piedra para la construcción y cobre.

6. **Petróleo.**

No cuenta con petróleo en su extensión territorial y marítima.

7. **Industria.**

La industria del municipio de puerto Vallarta se enfoca a los prestadores de servicios turísticos en cuanto a logística, refaccionamiento, combustibles, lubricantes y todo aquello que esté vinculado con el servicio de turismo

8. **Comercio nacional ó internacional.**

El comercio de puerto Vallarta está dirigido al turismo y todo aquello que necesite el prestador de servicios para ofrecer un buen servicio



VIII. **AUTORIDADES LOCALES.**

1. **Presidencia Municipal.**

Puerto Vallarta es Cabecera municipal del que es presidente municipal el Lic. **Ramón Demetrio Guerrero Martínez**

2. **Militares.**

En puerto Vallarta por parte del ejército se encuentra la 41 zona militar.

3. **Navales.**

En puerto Vallarta se encuentran situados por parte de la armada de México la octava zona naval y el hospital de puerto Vallarta.

4. **Policía del Estado.**

En Puerto Vallarta la Secretaria de Seguridad y Protección Ciudadana, se localiza en Col. Las Juntas 153. Puerto Vallarta al número **Tel. (322)290-0658**

5. **Policía Federal Preventiva.**

En puerto Vallarta se localiza la Comisaria de la Policía Federal Preventiva en la dirección Km. 7.5 Carr. Tepic-Puerto Vallarta, Col. Villa las Flores, Aerpto. Internacional Gustavo Díaz Ordaz(322) 221-1527 y 221-1065

6. **Capitanía de puerto.**

En el puerto interior se ubica la Capitanía de Puerto de Puerto Vallarta por parte de la Secretaría de Comunicaciones y Transportes, Blvd Francisco Medina Ascencio Km 4.6 [Puerto Vallarta, Jalisco](#).

7. **Administración Portuaria Integral.**

La Administración Portuaria Integral de Puerto Vallarta, Impulsa el desarrollo económico de la región, promoviendo la consolidación de un puerto multipropósito competitivo que ofrece infraestructura y servicios portuarios, con un equipo de trabajo comprometido en satisfacer las necesidades de los usuarios y el cuidado al medio ambiente.

8. **Aduana marítima.**

Existen en el puerto diversas aduanas marítimas que brindan sus servicios a los cruceros y demás embarcaciones de recreo.

9. Migración.

La Delegación del Instituto Nacional de Migración en puerto Vallarta es una entidad que brinda servicios migratorios de manera eficiente, honesta, segura y en armonía con el concierto internacional, se localiza en el interior de la aduana del muelle de cruceros.



IX. SITIOS TURISTICOS.

1. Oficina de Turismo

La Secretaria de Turismo de Puerto Vallarta, cuenta con una Oficina que orienta a los turistas para visitar los principales centros recreativos así como hoteles, guía de carreteras, aeropuertos, teléfonos de asistencia turística y de auxilio, ubicada en la calle Independencia 123, Colonia Centro, teléfono 226-8080. Otra alternativa es llamar sin costo alguno al 01 (800) 903-9200, que es el número de la Asistencia Turística.

2. Monumentos Históricos

Templo de Nuestra Señora de Guadalupe: Construcción de 1918. La fachada es de ladrillo aparente, la torre central de cuatro cuerpos se construyó en la década de los 50 y en 1965 se le agregó una corona de concreto sostenida por ocho ángeles del mismo material. En 1987 se construyeron las torrecillas laterales, terminándose también la fachada. En el interior las bóvedas están sostenidas por columnas compuestas de fuste estriado y capitel jónico con guirnaldas. En ellas se guarda obras de arte como son: las estaciones del Via Crucis, modelado en yeso, el comulgatorio, el púlpito y los confesionarios de madera labrada, el altar de mármol y la imagen de Nuestra Señora de Guadalupe, pintada por el notable artista jalisciense Ignacio Ramírez. La corona original se cayó con el temblor del 9 de octubre de 1995, por lo que la actual es de fibra de vidrio.

Teatro Saucedo: Edificio que recuerda la "Belle Epoque" se encuentra ubicado en la esquina de las calles Juárez e Iturbide. Fue construido para Juan Saucedo y el ingeniero italiano Angel Corsi en 1922. En la planta baja se presentaban varios espectáculos que van desde teatro, musicales y box, hasta películas. En el segundo piso había un casino en donde se reunían los jóvenes del puerto y con frecuencia se ofrecían elegantes recepciones. Este teatro, durante la revolución cristera, el ejército lo convirtió en cuartel y caballerizas. Actualmente es una tienda de telas.

Presidencia Municipal: obra que se inició en septiembre de 1980, fue elaborada por el arquitecto Francisco López Ruvalcaba. Fue puesta en servicio por el presidente José López Portillo y entregado oficialmente al alcalde Rafael González Pimienta en septiembre de 1982. La obra fue costeadada y administrada por el Departamento de Obras Públicas del Estado del H. Ayuntamiento de Puerto Vallarta. En su interior, se puede apreciar el mural diseñado por Manuel Lepe que representa la fundación y desarrollo del puerto.



El Malecón monumento histórico más importante para los Vallartenses. Consiste en un andador de aproximadamente un kilómetro de longitud que va a lo largo de la playa, desde el parque Aquiles Serdán (Los Arcos), hasta el hotel Rosita). Éste ha sido, desde 1936, el lugar preferido de los habitantes y visitantes del puerto para dar un caminata y admirar las puestas de sol.



Los Faros: antiguas luces de enfilación del puerto que fueron construidas en 1932. Una se encuentra frente al monumento del Caballito y la otra en el cerro, por la calle Matamoros. Anteriormente cuando se construyó el puerto de El Salado se mandaron pintar de blanco para que los barcos no los tomaran como señalamientos. El 24 de Junio de 1978, el presidente municipal ordenó que se conservaran como monumento histórico y sentimental en la vida de Puerto Vallarta.

Centro ceremonial de Ixtapa: Este sitio está formado por 29 montículos diseminados en una superficie de 10 hectáreas aproximadamente. Uno de los montículos mayores, destruido parcialmente, tiene un diámetro de 40 metros y una altura de 7 a 8 metros. Se cree que aquí había juego de pelota y que fue construido por tribus de la cultura Aztatlán que se asentó en el valle entre 900 d.C. y el 1200 d.C. Algunos de los objetos que se han rescatado del área se encuentran en exhibición en el Museo de la Isla del Río Cuale.



Monumento a los Niños Héroe: obelisco de mármol blanco que se encuentra al final del malecón de la marina. Fue presentado en 1991 por la Asociación de la Heroica Escuela Naval Militar en su Asamblea Anual celebrada en esta ciudad. Este monumento está dedicado a la memoria de los niños héroes que ofrendaron sus vidas en las jornadas de Chapultepec y Veracruz.



Escultura Ignacio L. Vallarta: Obra de bronce del artista Miguel Miramontes; se encuentra colocada frente a la presidencia municipal. Fue donada por el gobernador Juan Gil Preciado en 1964.

Miguel Hidalgo y Costilla: Escultura de bronce del artista, J. Esteban Ramírez Guareño. Se inauguró en 1988 en el Parque Hidalgo, en lugar de una más pequeña elaborada de cemento, por el mismo artista y colocada en 1954.

Escultura a Lázaro Cárdenas: figura de bronce que se colocó en el parque del mismo nombre, es el trabajo de un grupo de estudiantes de la Universidad de Michoacán.

Benito Juárez: Escultura de bronce elaborada por Miguel Miramontes, se encuentra en el Paseo de la Marina.

Escultura Fuente de la Amistad o Los Delfines: elaborada en bronce por el escultor James (Bud) Bottoms; y donada a Puerto Vallarta por los habitantes de Santa Bárbara, California, en 1987; es una réplica de la que se encuentra en aquella ciudad.

Neptuno y Nereida: Conjunto en bronce del artista C. Espino. Se encuentra en el Malecón frente a la presidencia municipal. Representa a Neptuno, dios romano del mar, hijo de Saturno, hermano de Júpiter y Plutón y esposo de Anfítrite una de las cincuenta Nereidas. Se inauguró en 1990.

Nostalgia: Obra en bronce y granito del escultor Ramis Barquet. Se encuentra en el lado norte del malecón y representa una pareja de enamorados "mirando soñadores hacia el mar, hacia la montaña, hacia el pueblito, hacia la vida con intensa alegría..." Fue colocada en 1985.

John Huston: Escultura en bronce elaborada por el artista Carlos Ramírez. Se encuentra en el lado oriente de la Isla del Río Cuale y representa al famoso director de cine quien en 1963 filmó, en Vallarta, la película "La Noche de la Iguana" la cual dió tanta publicidad al puerto.

El Pescador: figura en bronce del escultor Ramis Barquet, que recuerda a uno de los personajes típicos del viejo Vallarta, el vendedor de pescado. Se encuentra al terminar el puente sobre el Río Cuale, frente al mercado municipal.

El Caballito: figura en bronce del artista Rafael Zamarripa, originalmente se colocó sobre el conjunto de rocas llamado Las Pilitas, al final de la playa de Los Muertos, pero las olas y los vientos derribaron la estructura que permaneció perdida durante varios años. En 1976 el mismo escultor hizo otra que se colocó en el malecón frente al viejo faro.



La ballena y su cría: que se instaló en el 2000 cerca de la Marina Vallarta y es un tributo a estas enormes viajeras; según los Vallartenses, es la mayor escultura de bronce del mundo.

3. Edificaciones culturales.

Uno de los atractivos de Vallarta que abrió sus puertas en la primavera del 2010 es el **Teatro Vallarta**. Con sus 912 localidades, te invita a disfrutar los mejores eventos, lo que permite ser un centro cultural destacado en la costa del Pacífico mexicano. Desde su apertura, el teatro ha recibido una gran variedad de espectáculos nacionales e internacionales, como el Russian State Ballet, los renombrados *Monólogos de la Vagina* y Fandango. El teatro es hogar de una excepcional galería de arte moderno que presenta inigualables obras de grandes artistas plásticos donde destaca el talento mexicano.

4. Zonas Arqueológicas.

Según la investigación de la superficie, el sitio prehispánico de Ixtapa cubría unas 60 hectáreas, desde la orilla norte del pueblo actual, aproximadamente desde la calle de Guerrero, hasta el viejo cauce del río Mascota a la orilla norte. La orilla poniente estaba marcada aproximadamente por el camino moderno de Ixtapa a El Guayabo, y la orilla oriente llegaba hasta el arroyo Santo Domingo.

Adentro del área del sitio registramos 29 estructuras, principalmente montículos construidos de tierra y cantos rodados de río y que varían en tamaño y en su estado de conservación. Se cuentan con colecciones de artefactos de la superficie de algunos de los montículos, así como también de campos de cultivo y de algunos perfiles de saqueo u otros lugares en donde el depósito de suelo había sido expuesto por obras de excavación. Cada área de recolección aparte de las estructuras está indicada en el mapa que hicimos del sitio con el ayuda de topógrafos prestados por el municipio de Puerto Vallarta.

5. Parques Ecológicos.

En materia de ecológica, **Puerto Vallarta** tiene mucho que ofrecerle: reservas naturales, senderismo, liberación de tortugas marinas y observación de flora y fauna. Uno de los atractivos más importantes de este destino es su espléndida naturaleza, pues la posición geográfica de la bahía privilegia a una gran variedad de vida silvestre que habita en los esteros.

Los Arcos: Ubicado a 1 Km. del Paredón Colorado, frente a Mismaloya, es un parque submarino que ofrece un fascinante paisaje de tres arcos labrados por la erosión marina a través de miles de años. Esta área natural protegida ofrece un fascinante paisaje formado por tres arcos en los islotes de la zona. Para un paseo de observación encontrará en esta zona la exuberante vegetación de la Sierra Madre: pinos, encinos, abetos, oyamel y enebro.

Boca de Tomates: Se localiza a 10 Km. al noroeste de **Puerto Vallarta**, en la desembocadura del río Ameca. El campamento tortuguero de este lugar le permitirá participar en la actividad de preservación ecológica en **Puerto Vallarta**. Niños y adultos podrán ayudar a la liberación de tortugas marinas. Los huevos recuperados son sembrados en viveros o "corrales" de incubación, donde quedan protegidos y libres de peligro.

Boca de Tomatlán: Ubicada a 16 Km. al suroeste del centro de **Puerto Vallarta**, es la playa más accesible si usted viaja por carretera; en las palapas del lugar se ofrecen platillos del mar, antojitos y bebidas. En esta pequeña villa podrá realizar tours de senderismo para el avistamiento de flora y fauna endémica.

Islas Marietas: Se localizan a 41 Km. al norte de la **Bahía de Banderas**. Es un conjunto de islas declarado como Reserva de la Biosfera, donde descubrirá sorprendentes cuevas, cañones y acantilados. Aquí encontrará soberbias consideradas en peligro de extinción.

Bahía de Banderas :La **Bahía de Banderas** es un extenso paraíso para todo tipo de deportes acuáticos. Los más populares son esquí acuático, windsurfing, pesca en mar abierto, buceo, esnorqueleo, excursiones en yate, kayaks, parasailing y los paseos en banana.

Sur del Río Cuale: El área principal del centro está dividida por el Río Cuale, el cual cuenta con una pequeña isla que se ha convertido en el hogar de un museo y varias tiendas, bares y restaurantes.

Las Caletas: Entre los lugares turísticos de **Puerto Vallarta** se encuentra Las Caletas. Este aislado paraje de la costa sur de la Bahía de Banderas es accesible sólo por mar ya que el relieve se levanta abruptamente desde la costa y la selva es exuberante.

Colomitos: Se localiza al suroeste de **Puerto Vallarta** y al sur de Boca de Tomatlán. En este lugar podrá realizar una caminata para observar aves, mariposas, lagartijas, árboles tropicales.

TheZoo: Ritmos eclécticos pero siempre animados se escuchan siempre en este zoológico, tecno, reggae y rock te harán bailar hasta que liberes al Tarzán o la Jane que llevas dentro.

6. Zonas de Esparcimiento

Puerto Vallarta es uno de los principales destinos turísticos del Pacífico Mexicano, incluso, de toda la República Mexicana, donde el viajero encontrará maravillosos lugares para el descanso. A continuación se mencionarán algunos sitios:



Tours a Yelapa, Las Ánimas, Quimixto y Majahuas: Relájese y bronceese con el sol de Yelapa, Quimixto, Las Ánimas y Majahuas, lugares desde los cuales se puede ver la costa norte de Bahía de Banderas.

Avistamiento de Ballenas, Delfines y Lobos Marinos: Hay temporadas en las cuales es posible navegar en barco, especialmente por las Islas Marietas, para ver delfines, ballenas, mantarrayas o tortugas marinas. También es muy recomendable practicar el esnórquel y zambullirse en el agua, nadando junto a peces multicolores. Después de las actividades acuáticas puede disfrutar de la diversión de las diferentes playas alrededor.

Edén: Se encuentra ubicado en Mismaloya, para ello se internará en la jungla por la brecha que sube paralela al río Mismaloya, exactamente sobre el restaurante El Edén. Fue en estas locaciones donde se filmó la película "Depredador", protagonizada por Arnold Schwarzenegger en 1986.

San Sebastián del Oeste: Usted podrá hacer una expedición a San Sebastián, ideal para aquellos que buscan el contacto con la historia, cultura, ecología y la tranquilidad. Este es un pueblito fundado por los españoles en la Sierra Madre Occidental; sus casas blancas con tejados rojos, sus jardines y calles empedradas, todo rodeado de pinos, fresnos, cedros y plantas de café, convirtiéndolo en el lugar perfecto para un encuentro relajado con la naturaleza y la cultura.

Destilerías de Tequila: El llamado "Tequila Tour" consiste en la explicación del proceso de elaboración del tequila en la destilería "Don Crispín 100% Puro Agave Azul: el Primer y Único Tequila Artesanal elaborado en Vallarta"; incluye la degustación del tequila en sus diferentes


presentaciones: blanco, reposado y añejo, además de raicilla y tequila de mandarina, almendra y café.

7. Hospedaje.



La bella ciudad de Puerto Vallarta está ubicada en el estado de Jalisco, México. Actualmente esta localidad es una de las más visitadas en México, por su gran variedad de atractivos turísticos.

Puerto Vallarta se caracteriza por su calidez, su buen trato, diversidad de atractivos para su entretenimiento, arte y cultura. De hecho esta ciudad es considerada como la más amigable del mundo, según la revista CondéNast.



En **Puerto Vallarta** hay opciones para todos, desde **hoteles lujosos y exclusivos** de 4, 5 y 6 estrellas y **hoteles económicos en Puerto Vallarta**, los cuales también son muy agradables y con todos los servicios para pasar una estadía confortable.

8. Transporte



Las rutas de los buses locales (camiones) de **Puerto Vallarta** se dirigen a los principales centros turísticos del balneario, siendo una alternativa eficiente y económica para recorrer todos los rincones de este destino.

Las unidades circulan desde las 07:00 hasta las 20:00 horas. Al viajar en estas unidades no se sorprenda si algún "artista" espontáneo decide amenizar el viaje con un variado repertorio musical, que incluye temas referidos al amor perdido y la falta de dinero. Al finalizar el "espectáculo" el intérprete pasará por los asientos para solicitar una colaboración al respetable público, la cual es voluntaria.

Para orientarse en sus travesías en bus, tenga en cuenta que las unidades marcadas con el cartel "Centro" se dirigen al corazón de Vallarta y a Olas Altas; los identificados como "El Túnel", toman la desviación a Olas Altas, y los que van al aeropuerto llevan los distintivos "Ixtapa", "Las Juntas" o "Las Palmas".

También hay buses que se dirigen a la Marina, Pitillal, Mismaloya, Nuevo Vallarta y Punta de Mita. Las unidades que van a la zona sur (Mismaloya o Boca de Tomatlán) tienen su paradero en la calle Constitución y Basilio de Badillo.

De otro lado, en **Puerto Vallarta** hay una buena cantidad de taxis, cuyas tarifas zonales son impuestas por el gobierno. Averigüe en la recepción del hotel sobre el monto de estas tasas, o pregunte al chofer por el costo del servicio antes de subir al vehículo.

9. Mercado.



Debido a Vallarta no es una región agrícola, hay muy pocos agricultores dispuestos y capaces de vender sus productos en cualquier tipo de centro de *Mercado*. Casi todos los productos de la tierra se vende fuera de la parte posterior de la itinerancia camionetas aquí y puestos de frutas locales. Un *tianguis* es un remanente de los tradicionales mexicanos semanales *Mercado*. La palabra "*tianguis*" deriva de la palabra náhuatl "*tianquiztli*", que significa mercado de día o de cosecha.

El Mercado Central Vallarta: Cada ciudad necesita una buena trampa para turistas, un lugar para comprar una gran variedad de chismes con el nombre de la ciudad impreso en ellos Bueno, este es el lugar. Los precios dependen de sus habilidades de negociación. Se trata de un gran edificio de 2 pisos lleno hasta el borde con todos los tipos imaginables de *touristiana* mexicana. La verdadera ventaja de este *Mercado* es que hay una cancha de arriba de la comida con algunos restaurantes muy auténticos, de bajo costo, la mayoría de *comida corrida*, la comida tradicional mexicana. Junto pero separado de este *Mercado* es la Isla Cuale *Mercado* de mercancías similares o idénticos establecido en la isla del río vecino.

El Emiliano Zapata Mercado: Mucho un Mercado barrio con carnicerías, pequeños soportes de la producción y un pequeño surtido de Cerrajeros, tiendas de artículo de la casa y una floristería. Alrededor de la parte trasera hay varios pequeños restaurantes escondidos de vista de la calle que los locales de servicio con buenas, abundantes comidas, muy baratos.

The Diciembre 5 Mercado: Mercado Este es un barrio muy lejos de las rutas turísticas habituales. Tiene un buen conjunto de los mercados de pescado y varios mercados de productos agradables. Hay las tiendas de artículo del hogar habituales, también con algunos pequeños restaurantes dentro.

El Aramara Mercado: Gran Mercado tradicional con muchos finos, puestos de comida barata y dos muy grandes puestos de pescado. También hay muchos artículo de la casa y los talleres de reparación, en su mayoría a lo largo de la parte exterior del edificio principal Mercado plus producto y carnicerías. Este Mercado es algo único aquí en Vallarta en que varios de los puestos de comida que sirven comida oriental. Este Mercado es sin duda el mayor Mercado real en Puerto Vallarta.

El Remance Domingo Tianguis: Domingos por la mañana hay un pequeño tianguis (2 cuadra de largo) en el barrio Remance. Es sobre todo una prendas de vestir y / juguete / Mercado música con un par de vendedores producen y proveedores locales de alimentos.

Los jueves y sábados Libramiento Tianguis: mañana jueves y el sábado hay un pequeño (2-3 cuadradas de largo) Tianguis justo al lado del Libramiento al salir de la segunda hacia el norte túnel. Es una ropa grande y hogar / juguete / Mercado música con un par de vendedores producen y proveedores locales de alimentos.

En la zona romántica de Puerto Vallarta se encuentra un mercado que lleva el nombre de la colonia en la cual se ubica. Dentro de este inmueble encontrarás carnicería, pescadería, pollería, frutería, cremería, tortillería, abarrotes, juguetes y otros comercios. Entre los negocios que lo rodean hay una florería, semillas y cereales, cerrajería, químicos y productos para la higiene.