

TLACOTALPAN, VERACRUZ

I. DATOS GENERALES DEL PUERTO.

A. Nombre del Puerto. (TLACOTALPAN).

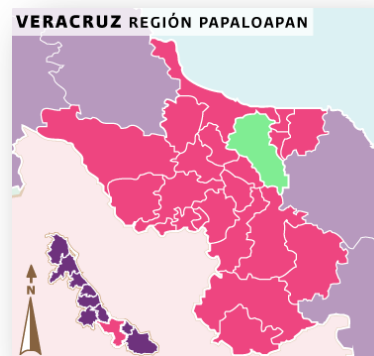


Inscrito en diciembre de 1998 en la lista de Patrimonio Cultural de la Humanidad por la UNESCO, este municipio se ubica en la riberia del Río Papaloapan. Se le conoce como el lugar de origen de la identidad jarocha comúnmente aceptada. Debido a su clima y a su condición semi-tropical, la arquitectura que ahí se creó fue la respuesta lógica a dichas condicionantes a lo largo de la colonia y época independiente.

De las características únicas que hicieron merecedor a Tlacotalpan de este reconocimiento son el trazo urbano y la representación de la fusión de las tradiciones españolas y caribeñas de excepcional importancia y calidad. Otro de los criterios que se reconocieron fue que es un puerto ribereño colonial español situado cerca de la costa del Golfo de México.

B. Ubicación y Límites geográficos del puerto.

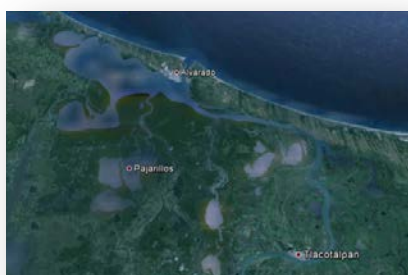
Tlacotalpan significa "tierra partida". Se encuentra ubicado en el sureste del estado de Veracruz en las coordenadas Lat. 18° 36' 47" N, Long. 95° 39' 23" W, a una altura de 10 metros sobre el nivel del mar. Limita al norte con Alvarado, al este con Lerdo de Tejada, al sur con Isla.



Los límites geográficos de Tlacotalpan son:

Latitud	Longitud
18° 36' 53.36" Norte	095° 40' 18.46" Oeste
18° 36' 51.34" Norte	095° 38' 41.77" Oeste

C. Tipo de Puerto. (fluvial)



Tlacotalpan es un puerto fluvial para embarcaciones pesqueras y embarcaciones menores rodeado e irrigado por el río Papaloapan, además posee en el municipio los ríos tributarios de San Juan y Tesechoacán; cuenta con una extensión de 646.51 km², relativo al 0.89% del territorio total del estado y se localiza a 90 km del puerto de Veracruz, a 110 km de la ciudad de Tuxtepec, a 203 km de la ciudad de Xalapa, capital del estado y a aproximadamente a 500 km de la Ciudad de México.

El transporte fluvial que era una de las actividades económicas más importante, decayó a principios del siglo XX con el establecimiento del Ferrocarril del Istmo.

D. Regiones marítimas.

Tlacotalpan no se localiza en una región marítima por su distancia al mar, sin embargo se encuentra dentro de la Región Turística de la "Cuenca del Papaloapan".



Clima.

La temperatura del municipio promedio anual es de 25°C, su clima es cálido-regular, y tiene una precipitación media anual de 18mm aproximadamente.

II. ACCIDENTES GEOGRÁFICOS PROXIMOS AL PUERTO.

A. Formaciones Naturales.

1. Suelo

El suelo de Tlacotalpan es de tipo cambia sol, gleysol y vertisol, se caracteriza por tener en el subsuelo una capa de rocas y tiene una moderada susceptibilidad a la erosión, el porcentaje en cuanto al uso del suelo es de 60% ganadero, 15% agrícola, el 5% es ocupado por viviendas y el 20% es agua donde se aprovechan los productos pesqueros.

B. Edificaciones conspicuas al navegante.

1. Edificios.



La actual navegación es de embarcaciones menores y embarcaciones pesqueras de nativos de la zona que conocen bien el área navegable del río Papaloapan, ya que este carece de dragado y señalizaciones de la Secretaría de Comunicaciones y Transportes, por lo tanto adentrarse en esas aguas resulta todo un reto para los nuevos patrones de embarcaciones pesqueras.

La edificación más notable por su color blanco y su relativa cercanía al río, es La Catedral de Tlacotalpan, la cual se encuentra en situación Lat. 18° 36' 43.38" N y Long. 095° 39' 42.40" W.

III. HIDROGRAFÍA.

A. Desembocaduras de ríos.

Se encuentra regado por los ríos San Juan y Tuxpan que son tributarios del río Papaloapan



IV. METEOROLOGÍA

A. Condiciones Meteorológicas (local ó regional).



La temperatura del municipio promedio anual es de 25°C, su clima es cálido-regular, y tiene una precipitación media anual de 18mm aproximadamente.

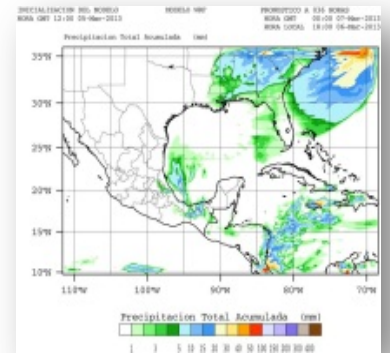
B. Viento Dominante.

Debido a su ubicación, durante el invierno el Golfo de México es influenciado por las masas de aire frío y seco que provienen del continente las cuales al encontrarse con las masas de aire de origen marítimo y tropical, provocan frentes fríos principalmente de octubre a abril.

La presencia de un frente frío en el Golfo de México produce vientos que soplan de norte a sur, conocidos como “Nortes”, que alcanzan velocidades de hasta los 30 m/s. Los Nortes varían de un año a otro, principalmente entre años “normales” y años “Niño”, donde los Nortes son menos frecuentes y más intensos. En general, septiembre es el mes que presenta el mayor número de tormentas, lo cual influye en la circulación y modifican la posición de la termoclina haciéndola más profunda. Pese a que estos vientos impactan primero en la zona de la costa, la influencia llega hasta Tlacotalpan

C. Lluvias.

De manera general, el territorio veracruzano se encuentra afectado por dos corrientes que determinan su clima: la “Corriente Atlántica” o de Vientos Alisios, cálida y húmeda y que entra al estado por el sureste de la República, de verano a otoño, determinando la estación más lluviosa del año y la “Corriente Boreal” de baja temperatura y escasa humedad, la cual da lugar a los “Nortes del Golfo” que en su mayoría son “vientos secos” y en inviernos “húmedos” produciendo lluvias invernales.



D. Fenómenos especiales. (bruma, niebla, polvo, arenas, calima, tormentas eléctricas).

Veracruz, por su ubicación geográfica y sus características fisiográficas, se encuentra expuesto a diversos fenómenos perturbadores de origen natural.

Los fenómenos naturales más comunes son los hidrometeorológicos, estos han golpeado severamente al Estado de Veracruz, como ejemplo de ello se tienen registrados los desastres ocasionados por los remanentes del huracán Roxanne en octubre de 1995; la combinación del frente frío no. 5 y la depresión tropical no. 11 en octubre de 1999; el impacto de cuatro ciclones tropicales en 2005; los huracanes Dean y Félix en 2007, el impacto del huracán Karl en el 2010 y la El Huracán Ernesto que entró a Veracruz como Tormenta Tropical en Agosto del 2012.



Con lo anterior se hace notar que los sistemas convectivos de mesoescala que generan lluvias intensas, tormentas eléctricas y en varios casos pequeños tornados son cada vez más frecuentes; así mismo el paso de los frentes fríos, provocan vientos fuertes a violentos del norte en la zona costera; nieblas, lloviznas, descenso de temperatura en regiones montañosas, caída de agua nieve y nevadas en partes altas de las zonas serranas del valle y cofre de Perote y de las faldas del volcán Pico de Orizaba. En los meses de marzo, abril y mayo, se presentan eventos de suradas

en la zona de Córdoba – Orizaba - Zongolica, provocando vientos fuertes a violentos del sur.

Las fuertes lluvias y el ascenso del río Papaloapan a llevado a Tlacotalpan a enfrentas severas e impresionantes inundaciones.

V. INFORMACIÓN DEL PUERTO.

A. Navegación.

1. Zonas de Pesca.

La pesca se realiza a lo largo de la rivera del río Papaloapan, esta actividad la realizan pescadores rivereños locales en aéreas aledañas al puerto y en algunos casos viajan hasta Alvarado para salir a mar abierto en embarcaciones menores o embarcaciones pesqueras.

2. Muelles y Protección portuaria.



Tlacotalpan tiene un muelle de cemento de una sola banda de 160 metros de largo, en el se pueden atracar barcos pesqueros pangas de río y Patrullas Interceptoras de la Armada de México, está localizado en situación Lat 18° 36' 39.99" N, Long. 095° 39' 38.02" W.

El puerto carece de protección portuaria.

3. Embarcaderos.

Tlacotalpan un puerto de fluvial de pescadores, al estar localizado a la orilla del río, existe un sin número de embarcaderos particulares a lo largo de la rivera del río.



B. Comunicaciones.

1. Carreteras.



La ruta para llegar es: saliendo de Veracruz tome la carretera núm. 180 hacia Alvarado; de aquí continúe por la misma carretera hasta llegar al puente Tlacotalpan, donde se desviará a la derecha por la carretera núm. 175; donde más adelante llegará a Tlacotalpan

2. Mensajería.

En Tlacotalpan existen diversas oficinas que brindan servicio de mensajería.

3. Servicio Postal.

En Tlacotalpan se cuenta con servicio de correos.

4. Telegrafía.

En Tlacotalpan se cuenta con oficina de Telecom que brinda el servicio de telegrafía.

5. Teléfono e internet.

En el municipio de Tlacotalpan se cuenta con servicio telefónico por cable y celular.

6. Vía de Ferrocarril.

El sistema ferroviario del estado de Veracruz tiene una gran importancia en la economía del país, ya que por su territorio cruzan vías que comunican la zona oriente y sureste con el centro y la capital de la república, facilitando tanto la salida como la entrada de materias primas y productos manufacturados.



Trazados, nudos ferroviarios y grandes terminales: Las terminales más importantes del estado son Perote, Veracruz, Coatzacoalcos, Córdoba, Tencochoapa, San Andrés Tuxtla, Tres Valles y San Cristóbal los nudos más importantes se registran en Coatzacoalcos que enlaza con los ferrocarriles del sureste y el ferrocarril del istmo en Córdoba y en Veracruz que sirven de enlace con el norte, occidente y sureste.

Ejes principales y secundarios: Los ejes troncales principales son: México-Veracruz; Teotihuacan-Veracruz; Rodríguez Clara-Tierra Blanca; Coatzacoalcos-Veracruz; los ramales principales son: Veracruz-Tierra Blanca; Tres Valles-San Cristóbal y Las Higueras-Minatitlán.

Tlacotalpan tiene acceso ferroviario a su localidad.

VI. VEGETACIÓN PREDOMINANTE.

Su vegetación es de tipo caducifolia y se encuentran árboles como el encino, el fresno, sauce y álamo.

VII. ACTIVIDADES ECONÓMICAS.

A. Turismo.

Tlacotalpan es rica en festividades culturales que atraen a un sin número de turistas y nativos, las fiestas más representativas que se desarrollan a lo largo del año son las siguientes:

FESTIVIDADES	FECHA	TIPO DE EVENTO
En honor a la Virgen de la Candelaria	29 de Enero al 9 de Febrero	Religioso, cultural y popular.
Semana Santa	Abril	Cultural, ambiental
Cruz Verde	Mayo	Popular, cultural
Fiestas Patrias	13 al 18 de Septiembre	Cultural: Danza, conferencias, ciclos de cine, talleres, coloquios, etc. Tema: Identidad, pertenencia, nacionalidad, migración, equidad de género, etc.
IV Festival de la Décima y el Verso Improvisado	24 al 29 de Septiembre	Cultural, religioso
San Miguelito	29 de Septiembre al 2 de Octubre	Cultural, religioso, popular
Festival de las Artes "Agustín Lara"	29 de Octubre al 6 de Noviembre	Cultural, popular
Día de Muertos	31 de Octubre al 2 de Noviembre	Cultural, religioso
Festival del Pan y Dulce Tlacotalpeños.	2 al 4 de Diciembre	Cultural, popular
Posadas Navideñas	16 al 24 de Diciembre	Religioso, Cultural: fandangos, serenatas, recorridos culturales, ramas, portalitos, villancicos, etc.
Fin de Año en Tlacotalpan	31 de Diciembre de al 1° de Enero del siguiente año	Popular, religioso, Cultural: Fandango y Danzón.

B. Agricultura.


En el ramo agropecuario la producción principal es de almendra, cacahuate, coco, plátano, piña y guayaba.

C. Ganadería.

Aunque la actividad principal de Tlacotalpan es el turismo y la pesca, contribuye con el Estado de Veracruz en la crianza de ganado bovino.

D. Pesca.

Esta actividad la realizan pescadores rivereños locales en áreas aledañas al puerto y en algunos casos viajan hasta Alvarado para salir a mar abierto en embarcaciones menores y embarcaciones pesqueras. Los principales productos pesqueros que se obtienen son róbalo, chucumite, mojarra, jaiba, camarón y acamaya.



VIII. AUTORIDADES LOCALES.

CARGO	NOMBRE	COMISIONES/ATRIBUCIONES	CONTACTO
Presidente	C.P. Hilario Villegas Sosa	Las mencionadas en el Art. 36 de la Ley Orgánica del Municipio Libre del Edo. de Veracruz.	presidencia@tlacotalpan-turismo.gob.mx (288) 884-33-05
Sindico	C. Rufino Luna García	Las mencionadas en el Art. 37. de la Ley Orgánica del Municipio Libre del Edo. de Veracruz	sindicatura@tlacotalpan-turismo.gob.mx (288) 884-21-51
Regidor I	C. Rafael García Malpica	Ornatos, Parques y Jardines, Tránsito y Vialidad, Policía Municipal y Prevención del Delito, Comunicación y Fomento Deportivo, Turismo.	regiduria1@tlacotalpan-turismo.gob.mx (288) 884-21-51
Regidor II	Mtro. Germán M. Herrera Montalvo	Educación, Recreación, Cultura y Actos Cívicos, Obras Públicas, Hacienda y Patrimonio Municipal.	regiduria2@tlacotalpan-turismo.gob.mx (288) 884-21-51
Regidor III	C. Martha A. Rueda Linda	Ecología y Medio Ambiente, comercio, Mercado, Rastro, Limpia Pública, Equidad de Géneros.	regiduria3@tlacotalpan-turismo.gob.mx (288) 884-25-75
Regidor IV	C. Marco A. Rodríguez Hernández	Alumbrado Público, Fomento Agropecuario y Pesquero, Agua Potable, Drenaje y Alcantarillado, Tratamiento y Disposición de Aguas Residuales.	regiduria4@tlacotalpan-turismo.gob.mx (288) 884-21-51
Regidor V	C. Joel Montalvo Mulato	Asentamientos Humanos, Panteones, Salud y Asistencia, Fraccionamientos y Regularización de la Tenencia de la Tierra, Protección Civil	regiduria5@tlacotalpan-turismo.gob.mx (288) 884-21-51

IX. SITIOS TURISTICOS.

A. Oficina de Turismo

La Secretaria de Turismo del Municipio de Tlacotalpan cuenta con una Oficina que orienta a los turistas para visitar los principales atractivos turísticos y tradiciones de la localidad.

B. Monumentos Históricos

El malecón de la ribera, Plaza Colón, Plaza de armas, kiosco Morisco, La parroquia de San Cristóbal, parque Hidalgo, Museo Salvador Ferrando, Plazuela de Doña Martha, parques Zaragoza y Matamoros, la alameda de Juárez, Templo de San Miguel Arcángel, parque Nicolás Bravo, Casa de Cultura Agustín Lara., mini zoológico.



C. Edificaciones culturales.

Teatro Netzahualcóyotl.- Conocido como el Coloso del Sotavento, este Teatro es sin duda alguna una pieza arquitectónica de inigualable belleza y que ha albergado grandes e importantes eventos culturales, en donde se han presentado diversas manifestaciones culturales, que van desde la danza, el teatro, poesía, canto, literatura, pintura, escultura, etc., y también ha sido sede de eventos de carácter académico: Simposium, conferencias, Cursos, Talleres, coloquios, etc.



Casa de Cultura "Agustín Lara".- Esta es una de las instituciones de gobierno que contribuye a la conservación y difusión de las manifestaciones culturales propias de la Cuenca del Papaloapan, en donde Tlacotalpan como Ciudad Patrimonio de la Humanidad, sintetiza el bagaje cultural y lo preserva hacia las nuevas generaciones mediante el trabajo cotidiano que se realiza en sus talleres y cursos.

D. Hospedaje.

Existen hoteles posadas y hostales de varias categorías, los cuales tienen la arquitectura típica de la región y proporcionan un ambiente fresco y de rivera campirana, los turistas son tratados con gran hospitalidad, los principales lugares de hospedaje son: Hotel Aroma's, Hotel Doña Lala, Hotel Casa del Río, Hotel Casa Blanca, Hotel Reforma, Hotel Tlacotalpan, Hotel Candelaria, Hotel Doña Juana, Hotel Estancias de Sotavento, Posada Casa de la Luz, entre otros



A. Transporte.

El transporte terrestre local en Tlacotalpan se realiza en taxis para atención al público y para transporte particular por autos, motos y bicicletas.



B. Mercado.

El Mercado de Tlacotalpan es el Mercado Municipal "Teodoro A. Dehesa" el cual abastece de los alimentos principales a la población.

