



Secretaría de Marina – Armada de México
Eje 2 Oriente, Tramo Heroica Escuela Naval
Militar, No. 861., Col. Los Cipreses, Del.
Coyoacán, México, D.F., C.P. 04830.

MINUTA DE TRABAJO DE LA DECIMOTERCERA SESIÓN ORDINARIA DEL COMITÉ TÉCNICO DE LA CONACIO

Fecha: 2 de marzo de 2017.	Hora inicio: 09:00 Hrs.	Hora término: 12:00 Hrs.
Lugar: Salón "Acuario" del Club Naval Norte, Fernando Alencastre Núm. 300, Bosque de Chapultepec II Sección, Del. Miguel Hidalgo, C.P. 1100, Ciudad de México.		
Preside: Vicealmirante CG. DEM. César Carlos Preciado Velázquez, Suplente del Presidente de la Comisión Nacional Coordinadora de Investigación Oceanográfica Nacional.		

ASISTENTES		
1.	Vicealmirante CG. DEM César Carlos Preciado Velázquez.	SEMAR
2.	Contraalmirante CG. DEM. Fernando Alfonso Angli Rodríguez.	SEMAR
3.	Capitán de Navío CG. DEM. Arturo Caracas Uribe.	SEMAR
4.	Doctor Carlos Miguel Valdés González.	SEGOB
5.	Doctora Lucía Guadalupe Matías Ramírez.	SEGOB
6.	Licenciado Juan Manuel Sánchez Contreras.	SRE
7.	Licenciada Laura Patricia Yañez Villa	SEMARNAT
8.	Oceanólogo Ramón Chávez Amparan.	SAGARPA/INAPESCA
9.	Oceanólogo Víctor Manuel Rojas Reynosa	SEP
10.	Licenciado Rafael Pando Cerón.	CONACyT
11.	Geógrafo Carlos A. Guerrero Elemen.	INEGI
12.	Doctora María Adela Monreal Gómez.	UNAM
13.	Doctor Armando Rentería López.	IPN
14.	Doctora Norma Patricia Muñoz Sevilla.	IPN
15.	Doctor Porfirio Álvarez Torres.	CIIMAR-GOM
16.	Lic. Carlos Magaña Rezza	UAT



Secretaría de Marina – Armada de México
Eje 2 Oriente, Tramo Heroica Escuela Naval
Militar, No. 861., Col. Los Cipreses, Del.
Coyoacán, México, D.F., C.P. 04830.

TEMAS TRATADOS

1. Informe de Avances de la Agenda de Investigación Oceanográfica.
2. Visualización de capas por medio del Servicio Web Map (WMS) a través del Archivo de Información Oceanográfica Nacional.
3. Estado que guarda la solicitud de incorporación de la Universidad Autónoma de Tamaulipas (UAT), como miembro de la CONACIO.
4. Exploraciones geográficas.
5. Actividades del Consorcio con Organizaciones Académicas y de Investigación del Golfo Norte.

ACUERDOS ALCANZADOS

1. El Subcomité Técnico para la elaboración de la Agenda Nacional de Investigación Oceanográfica, elaborará indicadores para el puntual seguimiento de las estrategias de atención coordinada a las necesidades de investigación, contempladas en el Programa Nacional de Investigación Oceanográfica.
2. Se incorporará a la Agenda Nacional de Investigación Oceanográfica el tema y líneas de acción para el desarrollo de la minería marina en México.
3. Se elaborará un análisis sobre las necesidades de contar con personal calificado en materia de cambio climático a través de un programa de construcción de capacidades en el tema, mismo que se presentará en la siguiente Sesión Ordinaria, mismo que elaborará el IPN con el apoyo y colaboración de los integrantes de la Comisión.
4. Se integrarán al Subcomité Técnico para el desarrollo de la Agenda Nacional de Investigación Oceanográfica, el INAH, INAPESCA y el CiiMarGoMC.
5. Se retomará la elaboración del Reglamento de la Ley Federal del Mar en coordinación con la SRE e integrantes de la CONACIO.
6. Para apoyar el desarrollo del sistema AION, el personal técnico de la SEMAR se coordinará con el del INEGI a fin de que la información disponible en el Mapa Digital de México (MDM) se interconecte con el AION mediante servicios WMS. De la misma manera, INAPESCA se coordinará con el personal técnico de SEMAR para la interconexión del Sistema de Ordenamiento Acuícola y Pesquero (SOAP) para el mismo fin.



Secretaría de Marina – Armada de México
Eje 2 Oriente, Tramo Heroica Escuela Naval
Militar, No. 861., Col. Los Cipreses, Del.
Coyoacán, México, D.F., C.P. 04830.

7. Sobre el tema de exploraciones Geográficas, el INEGI pone a disposición de los integrantes de la CONACIO la información que reportan las instituciones que realizan exploraciones geográficas y levantamientos aéreos.
8. Una vez que se reciba la aceptación de la UAT por parte de todos los integrantes de la CONACIO, se iniciará el trámite de incorporación de citada Universidad y lo conducente para la modificación del Acuerdo de Creación de la CONACIO en el DOF.

ASUNTOS GENERALES

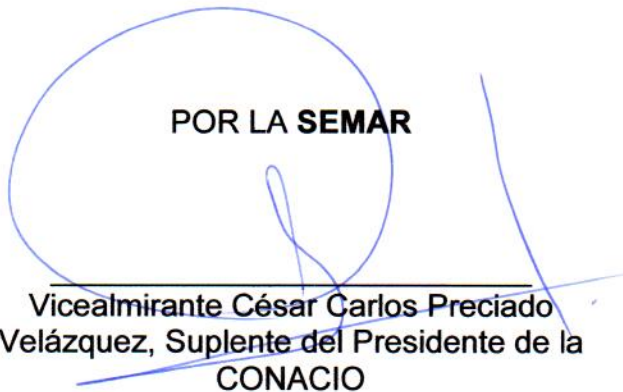
No hubo.

CLAUSURA

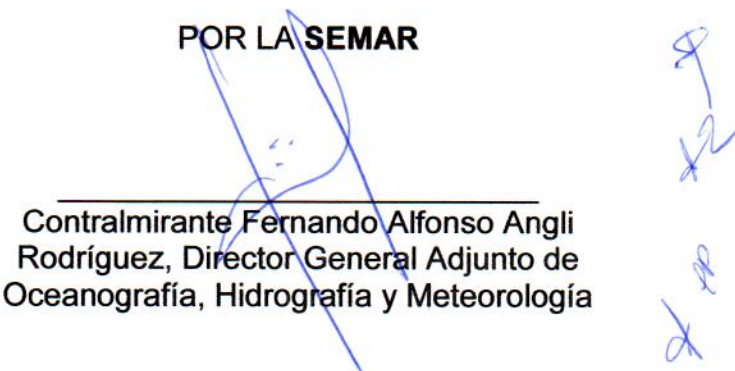
No habiendo más asunto que tratar, el Suplente del Presidente de la Comisión dio por concluida la reunión siendo las 12:00 horas del jueves 2 de marzo de 2017. Para su constancia, se formula la presente minuta de trabajo con las firmas de integrantes de la CONACIO.

FIRMA DE LOS INTEGRANTES

POR LA SEMAR



Vicealmirante César Carlos Preciado
Velázquez, Suplente del Presidente de la
CONACIO

POR LA SEMAR


Contralmirante Fernando Alfonso Angli
Rodríguez, Director General Adjunto de
Oceanografía, Hidrografía y Meteorología









Secretaría de Marina – Armada de México
Eje 2 Oriente, Tramo Heroica Escuela Naval
Militar, No. 861., Col. Los Cipreses, Del.
Coyoacán, México, D.F., C.P. 04830.

POR LA SEMAR


Capitán de Navío CG DEM Arturo Caracas
Uribe, Secretario Ejecutivo de la CONACIO

POR LA SEGOB


Dr. Carlos Miguel Valdés González


POR LA SRE


Lic. Juan Manuel Sánchez Contreras


POR LA SEMARNAT


Mtro. Javier Warmant Diamant

POR LA SAGARPA/INAPESCA


Ocean. Ramón Chávez Amparan.

POR LA SEP


Ocean. Víctor Manuel Rojas Reynosa

POR EL CONACyT


Lic. Rafael Pando Cerón

POR EL INEGI


Geóg. Carlos A. Guerrero Elemen



Secretaría de Marina – Armada de México
Eje 2 Oriente, Tramo Heroica Escuela Naval
Militar, No. 861., Col. Los Cipreses, Del.
Coyoacán, México, D.F., C.P. 04830.

POR LA UNAM

Adela Monreal

Dra. María Adela Monreal Gómez

POR EL IPN

Dr. Armando Rentería López.