



**SECRETARÍA DE MARINA – ARMADA DE MÉXICO
SUBSECRETARÍA DE MARINA
DIRECCIÓN GENERAL DE SERVICIOS GENERALES E HIDROGRÁFICOS
DIRECCIÓN GENERAL ADJUNTA DE OCEANOGRAFÍA,
HIDROGRAFÍA Y METEOROLOGÍA
INSTITUTO OCEANOGRÁFICO DEL GOLFO Y MAR CARIBE**



**BOLETÍN SEMANAL NO. 244/24 SOBRE EL SEGUIMIENTO DE
Sargassum EN EL MAR CARIBE.**

08 DE ABRIL DE 2024



Boletín Semanal No. 244/24 sobre el seguimiento de *Sargassum* en el Mar Caribe (del 01 al 07 de abril de 2024)

El presente Boletín se elabora en el Instituto Oceanográfico del Golfo y Mar Caribe (IOGyMC), perteneciente a la Secretaría de Marina-Armada de México, utilizando las herramientas y plataformas de oceanografía operacional disponibles en la Web; tiene como finalidad informar al Mando Naval, sobre el seguimiento semanal del sargazo que se traslada desde el Atlántico Central Occidental hasta su arribo en las costas mexicanas; el boletín pretende ser un elemento informativo.

I. Sinopsis:

El presente boletín semanal muestra la información de la cantidad de sargazo estimado del **01 al 07 de abril de 2024**, observado para las distintas regiones del Atlántico y Mar Caribe, siendo: Atlántico Central Occidental (ACO) **234,353 Ton**, Caribe Oriental (CO, al oeste de las Antillas Menores) **26,602 Ton**, Caribe Central (CC) **5,708 Ton** y en el Caribe Mexicano (CM) **1,558 Ton**. En comparación con la semana anterior, se observó un incremento de 81.79% para el CM y para las regiones restantes un decremento de 23.49% para el CC, de 50.49% para el CO y de 2.80% para el ACO **(Figura 1 y 2)**.

II. Síntesis local:

El nivel de alertamiento para la estimación de recales en el CM, se ubica en la **categoría “1”** que corresponde a la denominación de **“ESCASO”**, según la cual, en algunas de las playas: “La presencia de sargazo es esporádica e imperceptible”, de acuerdo al semáforo y a los criterios de la “Escala para la estimación del recale de sargazo en las playas del Caribe Mexicano”, desarrollada por este Instituto Oceanográfico **(Figura 3)**.

De acuerdo con la cobertura algal y considerando los modelos de corrientes y viento para este periodo, las **playas de Quintana Roo se mantuvieron con niveles de recale de sargazo:**

- 1. zona sur, bajo** (desde Xcalak hasta Sian Ka ´an);
- 2. zona centro, bajo** (desde Tulum hasta Playa del Carmen e Isla Cozumel) y
- 3. zona norte, bajo** (desde Pto. Morelos hasta Benito Juárez e Isla Mujeres).



**Boletín Semanal No. 244/24 sobre el seguimiento de *Sargassum* en el Mar Caribe
(del 01 al 07 de abril de 2024)**

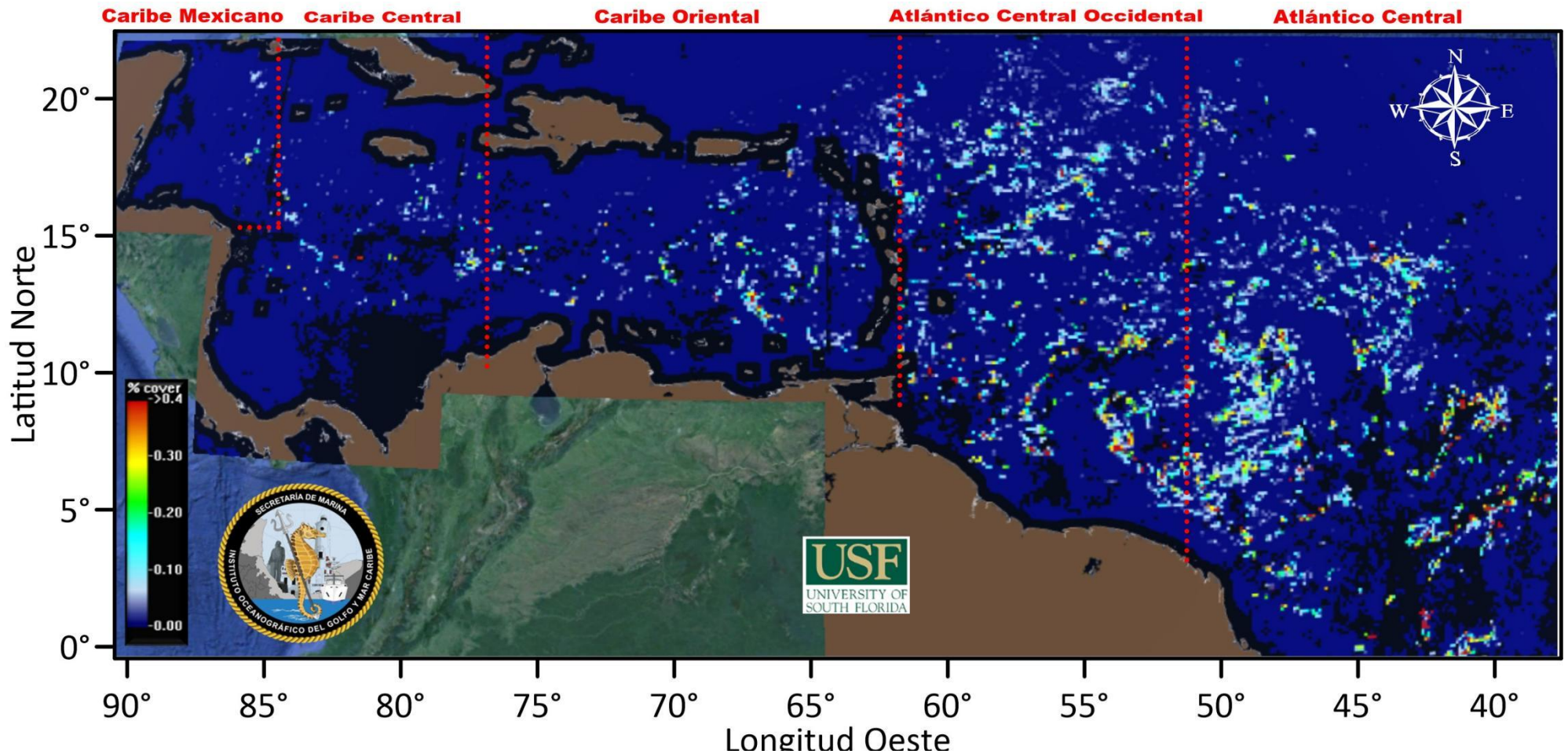


Figura 1.- Cobertura algal (07 de abril de 2024) para las distintas regiones del Atlántico y Mar Caribe, a partir de datos de la USF.



Boletín Semanal No. 244/24 sobre el seguimiento de *Sargassum* en el Mar Caribe (del 01 al 07 de abril de 2024)

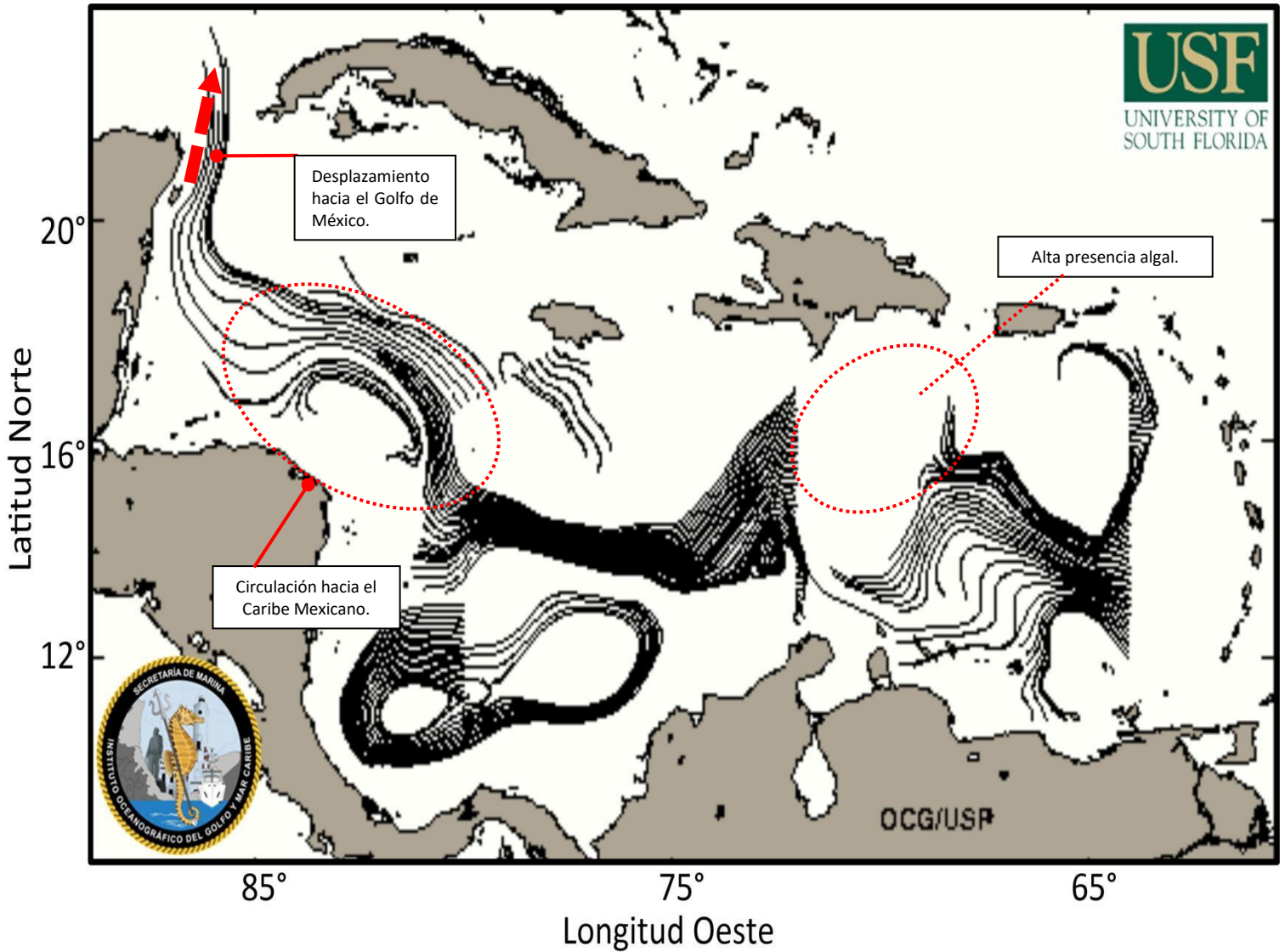


Figura 2.- Producto de Modelación numérica de corrientes de deriva (**08 de abril del presente año**) para las distintas regiones del Atlántico y Mar Caribe, obtenida a partir de datos de la USF.



Boletín Semanal No. 244/24 sobre el seguimiento de *Sargassum* en el Mar Caribe (del 01 al 07 de abril de 2024)

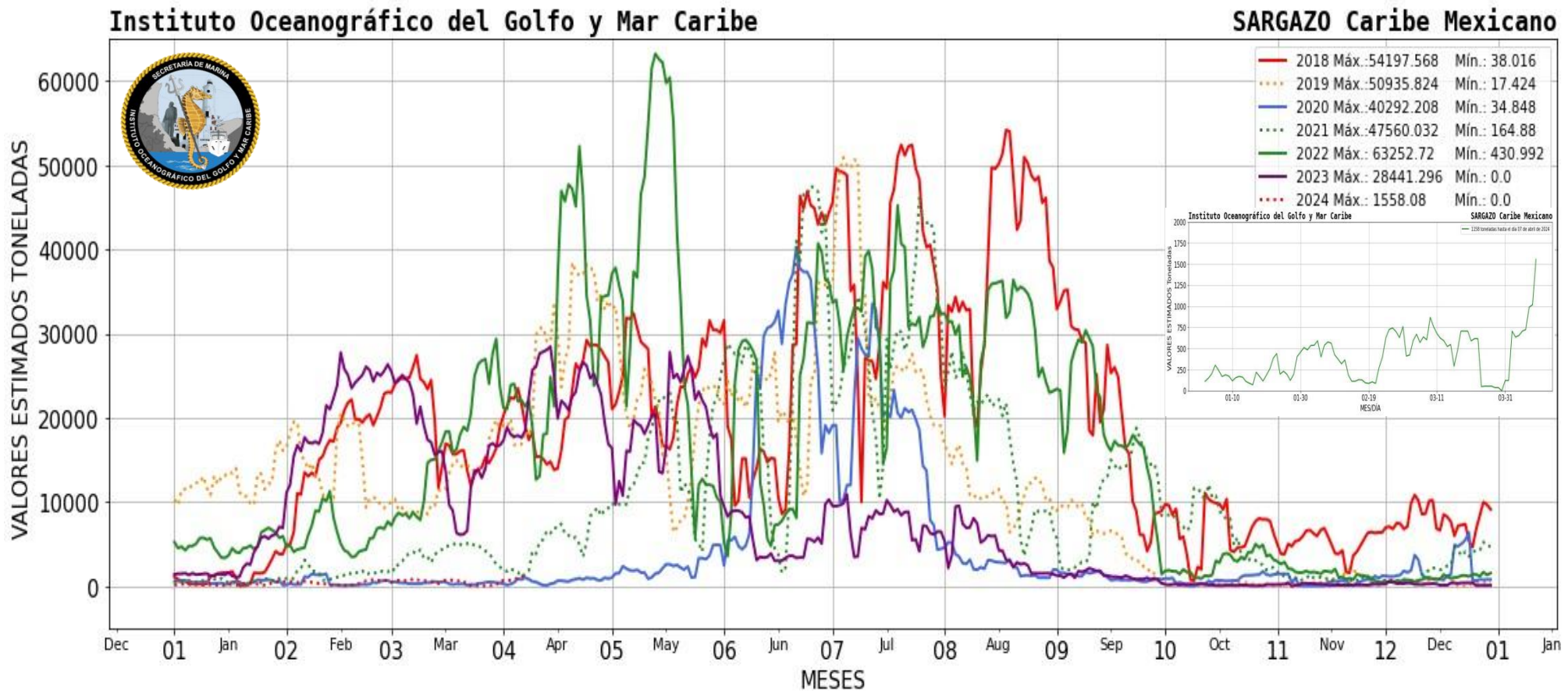


Figura 3.- Presencia aproximada de sargazo en el Caribe Mexicano. Gráfico comparativo de los años 2018-2024 (gráfico mayor) y valores estimados del **01 de enero al 07 de abril de 2024** (gráfico superior derecho) obtenidos a partir de datos de la USF.



Boletín Semanal No. 244/24 sobre el seguimiento de *Sargassum* en el Mar Caribe (del 01 al 07 de abril de 2024)

III. Fuentes de información.

La reproducción total o parcial de este documento requiere autorización de la **SEMAR**.

- **AGENCIA ESPACIAL EUROPEA (ESA)**. Abril de 2024.
- **AGENCIA EUROPEA DE MEDIO AMBIENTE (AEMA)** Copernicus. Abril de 2024.
- **CALIFORNIA INSTITUTE OF TECHNOLOGY**. Jet Propulsion Laboratory (“*Podaac*” Physical Oceanography Distributed Active Archive Center of the NASA).
- **HYCOM**. National Ocean Partnership Program. U. S. Global Ocean Data Assimilation Experiment.
- **NOAA-STAR**. Abril de 2024. Data and Information Service.
- **OCEAN CIRCULATION GROUP**. Marine Environment Monitoring Service. European Community, University of South Florida.
- **SECRETARÍA DE MARINA**. Abril de 2024. Dirección de Meteorología.
- **USF/OOL**. *Sargassum Watch System (SaWS)*. Índice de Densidad Algal Flotante (FAI). University of South Florida.

Elaboró: Tte. Nav. SMAM. L. Ocean. Angélica Reyes Rosales, Met. José Antonio Rivera Prieto y Biól. Bruno Vázquez Vargas.

Revisó: Cap. Corb. SMAM. L. Ocean. Vanessa Claudia Robledo Hurtado.

<https://digaohm.semar.gob.mx/OpSargazo/BoletinesSargazo.html>

Vo. Bo.

Cap. Corb. SMAM. L. Biol. Dtor. Acc. IOGMC.
Homero Rodríguez Prieto
(B-9572121)