



**SECRETARÍA DE MARINA – ARMADA DE MÉXICO
SUBSECRETARÍA DE MARINA
DIRECCIÓN GENERAL DE SERVICIOS GENERALES E HIDROGRÁFICOS
DIRECCIÓN GENERAL ADJUNTA DE OCEANOGRAFÍA,
HIDROGRAFÍA Y METEOROLOGÍA
INSTITUTO OCEANOGRÁFICO DEL GOLFO Y MAR CARIBE**



MARINA

SECRETARÍA DE MARINA

**BOLETÍN SEMANAL NO. 183/23 SOBRE EL SEGUIMIENTO Y PRONÓSTICO DE
Sargassum EN EL MAR CARIBE.**

16 DE ENERO DE 2023



2023
AÑO DE
Francisco
VILLA
EL REVOLUCIONARIO DEL PUEBLO





SECRETARÍA DE MARINA– ARMADA DE MÉXICO
SUBSECRETARÍA DE MARINA
DIRECCIÓN GENERAL DE SERVICIOS GENERALES E HIDROGRÁFICOS
DIRECCIÓN GRAL. ADJUNTA DE OCEANOGRAFÍA, HIDROGRAFÍA Y METEOROLOGÍA
INSTITUTO OCEANOGRÁFICO DEL GOLFO Y MAR CARIBE



Boletín Semanal No.183/23 sobre el seguimiento y pronóstico de *Sargassum* en el Mar Caribe (16 de enero de 2023)

El presente Boletín se elabora en el Instituto Oceanográfico del Golfo y Mar Caribe (IOGMC) perteneciente a la Secretaría de Marina-Armada de México, utilizando las herramientas y plataformas de oceanografía operacional disponibles en la Web; tiene como finalidad informar de manera periódica y oportuna al Mando Naval, sobre el seguimiento y pronóstico del sargazo que se traslada desde el Atlántico Central Occidental hasta las costas mexicanas, constituyendo un elemento de apoyo para la toma de decisiones ante los posibles escenarios e impactos negativos generados por este fenómeno.

I. Sinopsis

Las cantidades de sargazo estimadas hasta el día 15 de enero, para las distintas regiones del Mar Caribe y Atlántico, son aproximadamente: Atlántico Central Occidental (ACO) **154,322 Ton**; Caribe Oriental (CO) (al oeste de las Antillas Menores) **27,616 Ton**; en el Caribe Central (CC) **21,806 Ton** y Caribe Mexicano (CM) **1,330 Ton (Fig. 2)**. En comparación con semanas anteriores, se observan incrementos menores en todas las regiones mencionadas, por lo cual no se esperan arribos masivos en costas mexicanas debido a que se consideran valores muy bajos. (Figuras 1-4).

Actualmente frente a las costas de Quintana Roo, desde Xcalak hasta inmediaciones de Mahahual (región sur), predominan corrientes superficiales con dirección norte y velocidades de 0.56 a 0.74 m/s, y desde Sian Ka'an hasta Cancún (región norte), con dirección norte y velocidades de 0.42 a 0.71 m/s; encontrándose condiciones de vientos del suroeste de 10 a 14 nudos (18 a 26 km/h) (Figura 1).



SECRETARÍA DE MARINA ARMADA DE MÉXICO
SUBSECRETARÍA DE MARINA
DIRECCIÓN GENERAL DE SERVICIOS GENERALES E HIDROGRÁFICOS
DIRECCIÓN GRAL. ADJUNTA DE OCEANOGRAFÍA, HIDROGRAFÍA Y METEOROLOGÍA
INSTITUTO OCEANOGRÁFICO DEL GOLFO Y MAR CARIBE



Boletín Semanal No.183/23 sobre el seguimiento y pronóstico de *Sargassum* en el Mar Caribe (16 de enero de 2023)

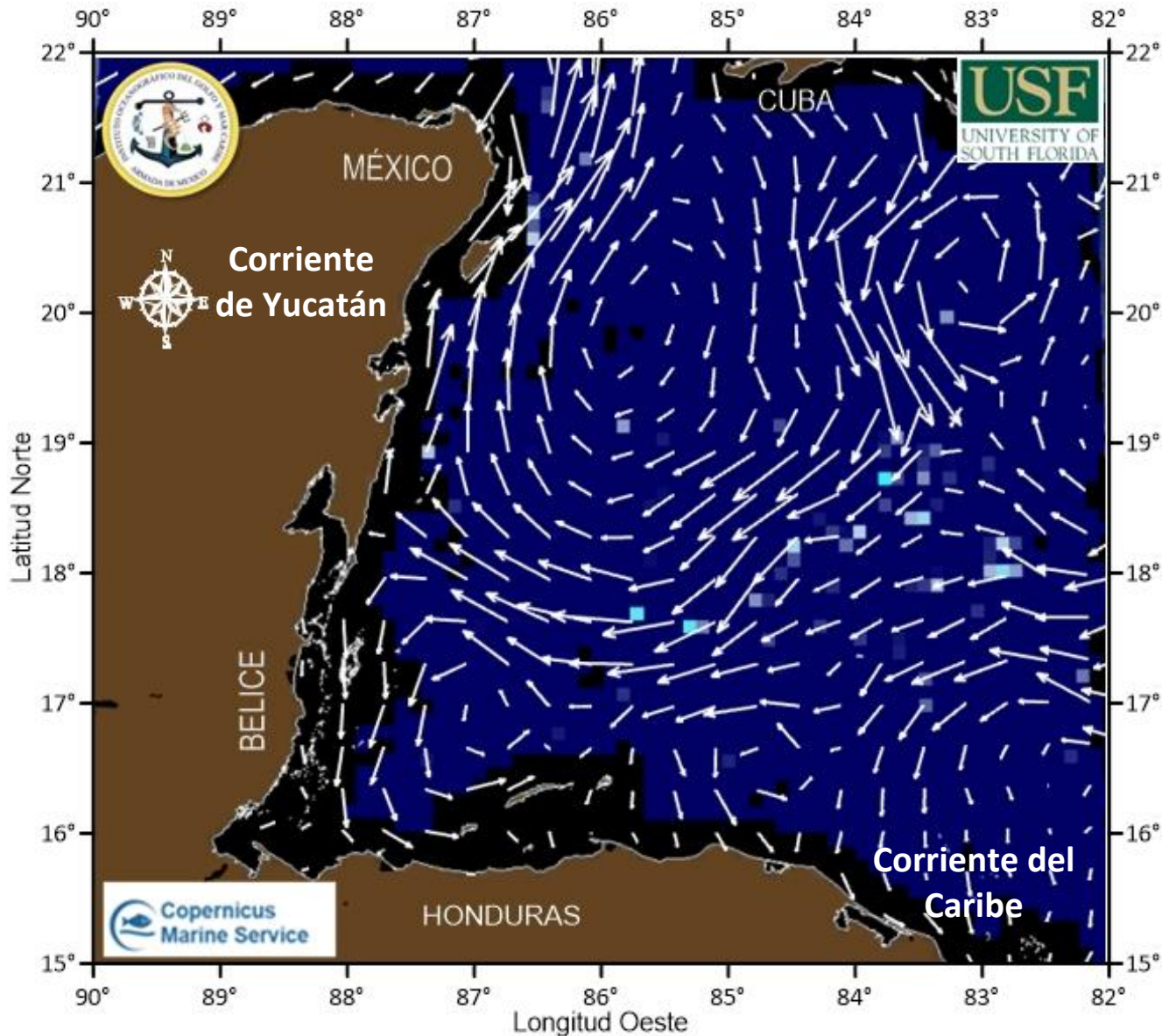


Figura 1.- Cobertura algal (15 de enero) y la modelación de corrientes superficiales (16 de enero).



SECRETARÍA DE MARINA- ARMADA DE MÉXICO
SUBSECRETARÍA DE MARINA
DIRECCIÓN GENERAL DE SERVICIOS GENERALES E HIDROGRÁFICOS
DIRECCIÓN GRAL. ADJUNTA DE OCEANOGRAFÍA, HIDROGRAFÍA Y METEOROLOGÍA
INSTITUTO OCEANOGRÁFICO DEL GOLFO Y MAR CARIBE



Boletín Semanal No.183/23 sobre el seguimiento y pronóstico de *Sargassum* en el Mar Caribe (16 de enero de 2023)

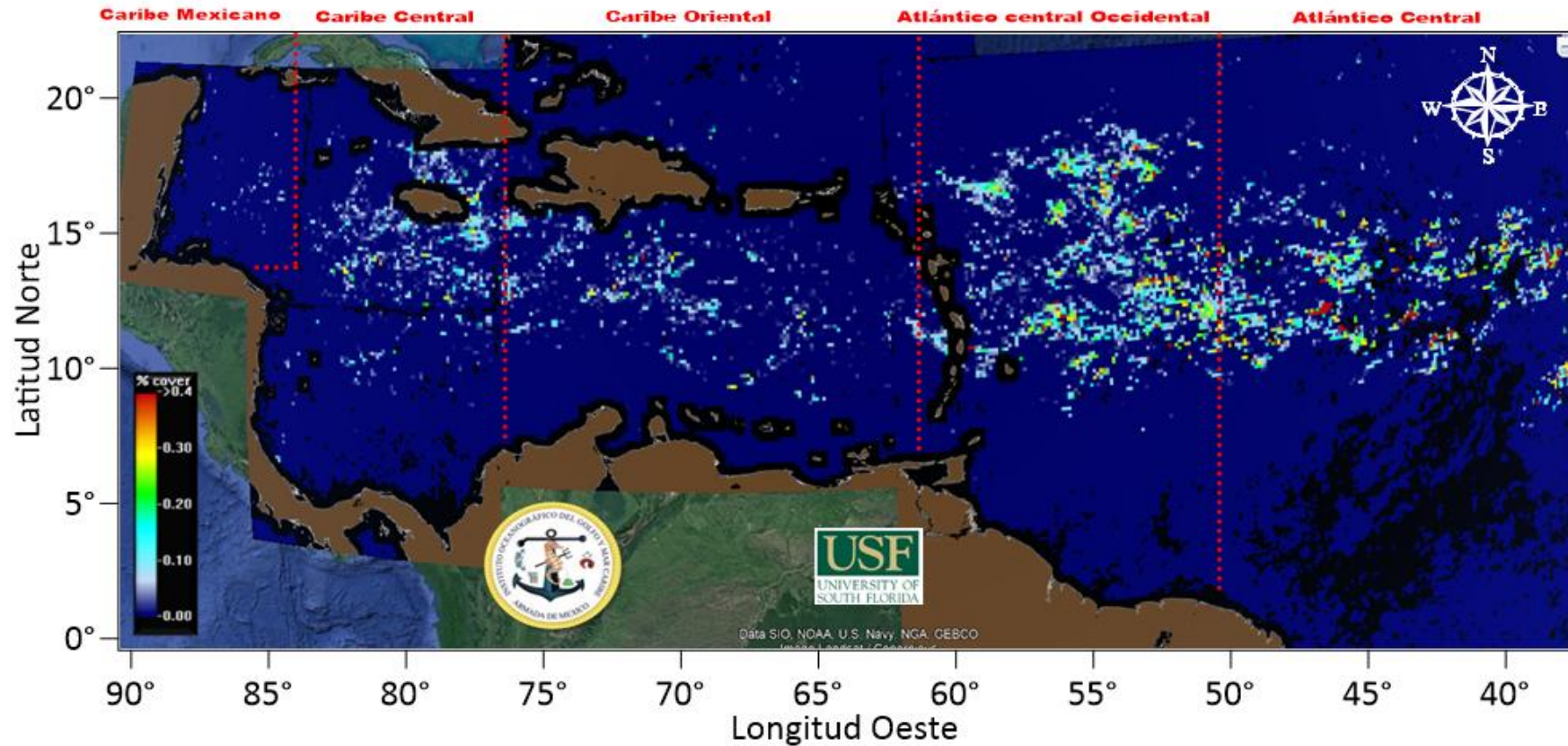


Figura 2.- Densidad de algas flotantes (FA) en términos de porcentaje de cobertura, por regiones, según USF-OOL. Imágenes del día 15 de enero.



Boletín Semanal No.183/23 sobre el seguimiento y pronóstico de *Sargassum* en el Mar Caribe (16 de enero de 2023)

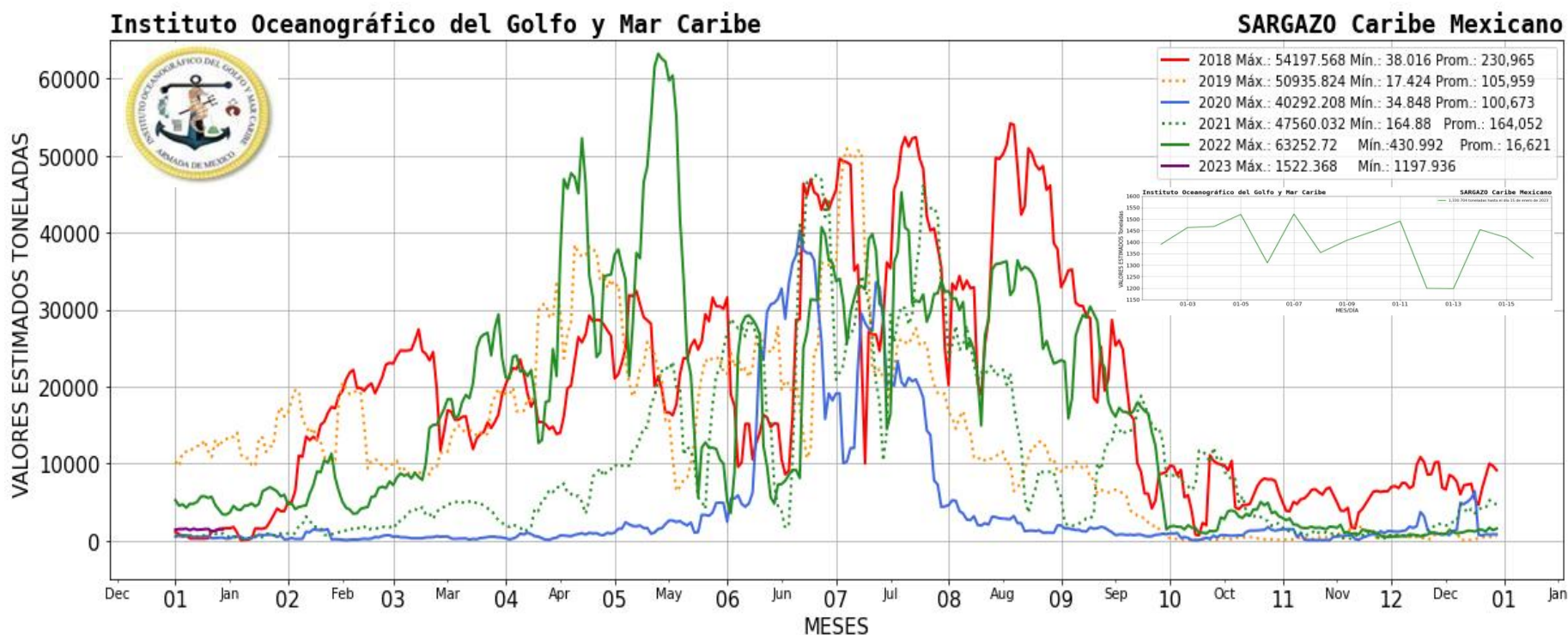


Figura 3.- Valores estimados de la cantidad de sargazo en el Caribe Mexicano durante los años 2018, 2019, 2020, 2021, 2022 y 2023 (gráfico mayor) y valores estimados de la cantidad de sargazo en el Caribe Mexicano del 01 al 15 de enero del presente año (gráfico menor, situado en la parte superior derecha) obtenidos a partir de datos de la USF.



Boletín Semanal No.183/23 sobre el seguimiento y pronóstico de *Sargassum* en el Mar Caribe (16 de enero de 2023)

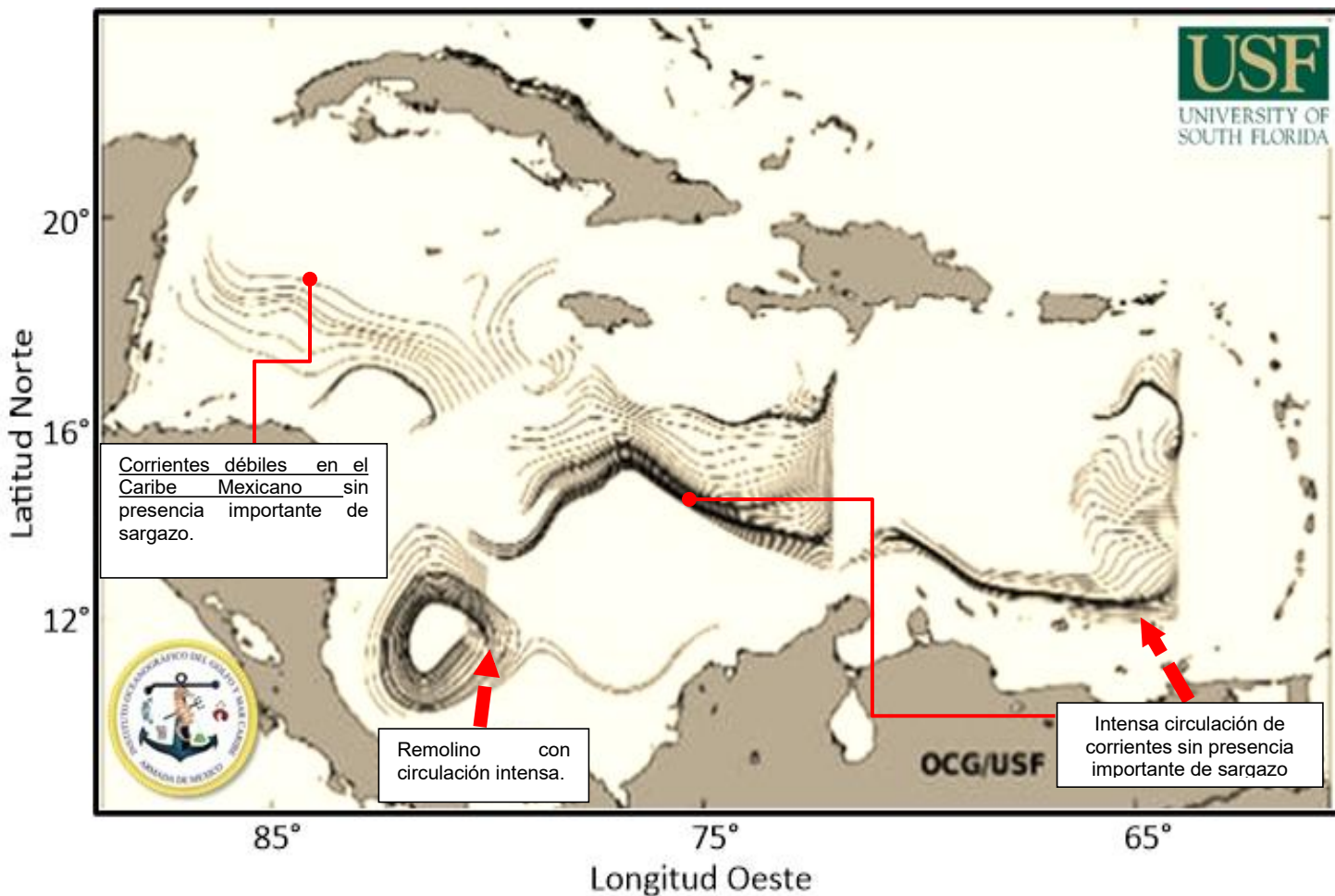


Figura 4.- Producto de Modelación numérica de corrientes de deriva en el Mar Caribe (USF-OOL).

II. Pronóstico Local (Quintana Roo)

El nivel de alertamiento para la estimación de recales en el Caribe Mexicano, se ubica en la categoría “1”, que corresponde a la denominación de “Escaso”, según la cual, en la mayoría de las playas: “La presencia de sargazo es esporádica e imperceptible, de acuerdo al semáforo y a los criterios de la “Escala para la estimación del recalde de sargazo en las playas del Caribe Mexicano”, desarrollada por este Instituto Oceanográfico.





Boletín Semanal No.183/23 sobre el seguimiento y pronóstico de *Sargassum* en el Mar Caribe (16 de enero de 2023)

De acuerdo a la cobertura algal en todas las regiones del Mar Caribe y considerando las corrientes observadas durante la última semana en citada región, no existen condiciones para la ocurrencia de recales masivos de sargazo en las playas del Caribe Mexicano en lo que resta del mes de enero.

III. Referencias metodológicas.

La reproducción total o parcial de este documento requiere autorización de la **SEMAR**.

- **AGENCIA ESPACIAL EUROPEA (ESA)**. Enero de 2023.
- **AGENCIA EUROPEA DE MEDIO AMBIENTE (AEMA)** Copernicus. Enero de 2023.
- **CALIFORNIA INSTITUTE OF TECHNOLOGY**. Jet Propulsion Laboratory (“*Podaac*” Physical Oceanography Distributed Active Archive Center of the NASA).
- **HYCOM**. National Ocean Partnership Program. U. S. Global Ocean Data Assimilation Experiment.
- **NOAA-STAR**. Enero de 2023. Data and Information Service.
- **OCEAN CIRCULATION GROUP**. Marine Environment Monitoring Service. European Community, University of South Florida.
- **SECRETARÍA DE MARINA**. Enero de 2023. Dirección de Meteorología.
- **USF/OOL**. *Sargassum Watch System* (SaWS). Índice de Densidad Algal Flotante (FAI). University of South Florida.

Elaboró: 1/er. Mtre. SIA. T. Q. I. María Laura Méndez Reyes y Met. José Antonio Rivera Prieto.

Revisó: Tte. Nav. SMAM. L. Ocean. Reynaldo Vargas Laue.

Vo. Bo.

Cap. de Frag. C. G. DEM. Dtor. IOGMC.
Álvaro Rivera Ríos
(B-8074624)

