

# ACAPULCO, GUERRERO

## 1.- NOMBRE DEL PUERTO.

ACAPULCO DE JUAREZ

## 2.- UBICACIÓN Y LÍMITES GEOGRÁFICOS DEL PUERTO.

15° 49' 30" N. 099° 54' W., cartas SM.- 529 y 529.

Situado en el extremo NW de la bahía de Santa Lucía, formación natural rodeada de montañas, con profundidades de 10.8 a 23.4 metros, por lo que ofrece protección a la navegación y grandes ventajas para el puerto, es el puerto del Pacífico más cercano a la Ciudad de México.

## 3.- TIPO DE PUERTO.

De Altura y cabotaje

## 4.- REGIONES MARÍTIMAS.

a. Capitanía de Puerto de Zihuatanejo:

La línea de costa de los municipios de La Unión de Isidoro Montes de Oca, José Azueta y Petatlán.

b. Capitanía Regional en Acapulco:

La línea de costa de los municipios de Techan de Galeana, Benito Juárez, Coyuca de Benítez y Acapulco de Juárez, hasta el paralelo 16° 49' N.

c. Capitanía de Puerto en Puerto Márquez:

La línea de costa de Acapulco de Juárez al sur del paralelo 16° 49' N, y los municipios de San Marcos, Florencio Villareal, Copala y Cuajinicuilapa.

## 5.- CLIMA

Cálido la mayor parte del año con temperatura promedio 28° C<sup>2</sup> las condiciones climáticas de la Ciudad han sido mejoradas gracias a la apertura de pasos a través de las rocas que se hayan al W, permitiendo de esta manera la entrada de la brisa marina.

## ACCIDENTES GEOGRÁFICOS PRÓXIMOS AL PUERTO.

### 1.- FORMACIONES NATURALES

- BAHÍAS:

- a. Bahía de Santa Lucía: formación natural rodeada de montañas, con profundidades de 10.8 a 23.4 metros.
- b. Bahía de Puerto Marqués: la cual tiene 1 MN. de ancho con profundidades generales de 7.3 a 2.5 m,

- ISLAS:

- a. Isla La Roqueta, es de forma irregular, con casi 1555 mts. de longitud de Este a Oeste y 107 mts. de altura.



- PUNTAS:

- a. Punta Diamante: al SE de la Bahía de Acapulco es la parte más saliente de un promontorio que se continua tierra adentro con terrenos de poca elevación hacia el E. Cuando se avista desde una distancia de 7.1 MN. presenta la apariencia de una isla, a corta distancia de la punta se extiende un arrecife. (16° 47.4' N., 99° 51.3' W)

- b. Punta Brujas ( $16^{\circ} 48.5' N.$ ,  $99^{\circ} 52.3' W$ )
- c. Punta Rodrigo se ubica a 1 MN. hacia el SE de Punta Diamante
- d. Punta Rocosa se encuentra a 0.5 MN. de Punta Rodrigo y es la más sudoriental de las salientes de Acapulco.
- e. Punta Acamama. ( $16^{\circ} 31.3' N.$ ,  $98^{\circ} 54' W$ )
- f. Punta Maldonado ( $16^{\circ} 20' N.$ ,  $99^{\circ} 35' W.$ , carta SM-600) está bien definida y tiene una longitud de aproximadamente 2 MN.

### 3.- SUMERSIONES.


- ARRECIFES  
Un arrecife a corta distancia de Punta Diamante.
- PIEDRAS SUMERGIDAS O A FLOR DE AGUA
  - a. Roca expuesta Piedra de Gallo o revolcadero al SW de la bahía ( $16^{\circ} 46' N.$ ,  $99^{\circ} 50' W$ )
  - b. Roca sumergida al NE en el área de acceso a la bocana de la bahía de Pto. Márquez ( $16^{\circ} 48.2' N.$ ,  $99^{\circ} 50.8' W$ )
- BAJOS
  - a. Bajo Tártaro ( $16^{\circ} 18' N$ ,  $98^{\circ} 36' W.$ ) situado a 3 MN. hacia el S de Punta Maldonado representa el mayor peligro para la navegación en esta parte de la costa. El bajo está formado por dos conjuntos rocosos, con profundidades de 2.5 a 8.1 mts. localizándose entre las marcaciones de  $205^{\circ}$  y  $155^{\circ}$  desde el Recodo.

### 4.- TIPO DE PLAYA.

- De arena fina y acantilada
- SEÑALAMIENTO MARITIMO:
  - a. Baliza Pico del Monte (Laguna de Chautengo).-  $16^{\circ} 36' N$ ,  $99^{\circ} 04' W$ . Torre troncopiramidal de aluminio, de 7.30 mts. de alturas características luminosas DB., periodo 6 Seg., alcance geográfico 7 MN. y luminosos 9 MN.
  - b. Baliza Puerto Márquez (piedra ahogada).-  $16^{\circ} 48' N$ ,  $99^{\circ} 51' W$ . Torre tubular metálica de 3 mts. de altura, color blanco, con características luminosas de 2 DB., periodo 10 Seg. (Luz 1.0, Ec. 2.0, Luz 1.0, Ec. 7.0), alcance geográfico 3 MN. y luminosos 5 MN.



- c. Baliza Punta Hierba Buena ( $16^{\circ} 50' N$ ,  $99^{\circ} 53' W$ )



- d. Faro Punta Maldonado.- Torre cuadrangular de concreto, de color blanco de 15 mts. de altura, con características luminosas de 2 D.B., periodo 10 Seg. Luz 1.0, Ec. 2.0, Luz 1.0, Ec. 6.0, alcance geográfico 15 MN. y luminoso 12 MN.
- NAUFRAGIOS/PECIOS  
Vapor "City of San Francisco" hacia el W del bajo Tártaro se extiende una serie de bajos por aproximadamente 2 MN. sobre el bajo exterior, situado a 1.3 MN. sobre la marcación 290° desde la Punta Maldonado.
- GRANJAS ACUÍCOLAS  
De huachinango (16° 50' N, 99° 51' W) y (16° 50' N, 99° 54' W)

## 1.- MUELLES Y PROTECCION PORTUARIA


- MUELLE DE CONTENEDORES  
No se cuenta con infraestructura para el manejo de la carga.
- MUELLE DE USOS MULTIPLES
  - a. Muelle de Altura. Tiene 198 mts. de Long. por 11 mts. de ancho 2.3 mts. de altura y 10 mts. de profundidad, estructura de concreto armado, 1 banda de atraque, 198 mts. de Long. de atraque para movimiento de altura y uso comercial. Servicios: Agua e iluminación.



- b. Muelle de Cabotaje. Tiene 150 mts. de Long. por 11 mts. de ancho 2.3 mts. de altura y 7 mts. de profundidad, estructura de concreto armado, 2 bandas de atraque, 150 mts. de Long. de atraque para movimiento de cabotaje y uso comercial. Servicios: Agua e iluminación.



- c. Muelle de PEMEX tiene 48 mts. de Long. por 5 mts. de ancho, 3 mts. de altura y 5 mts. de profundidad. Estructura de concreto armado, dos bandas de atraque, 80 mts. de Long.



- d. Muelle Armada de México. Tiene 225 mts. de Long. por 10 mts. de ancho 3 mts. de altura y 5 mts. de profundidad, estructura de concreto armado, 2 bandas de atraque, 205 mts. de Long. de atraque para movimiento local. Servicios: Agua e iluminación.



- e. Astillero de Marina.- tiene 21 mts. de Long. por 3.5 mts. de ancho 1.5 mts. de altura y 3 mts. de profundidad, estructura de concreto armado, 3 bandas de atraque, 39 mts. de Long. de atraque para movimiento local. Servicios: Electricidad.



- **MUELLE DE CRUCEROS**

Muelle de Pasajeros. Tiene 206 mts. de Long. por 15 mts. de ancho 2.7 mts. de altura y 10 mts. de profundidad, estructura de concreto armado, 1 banda de atraque, 206 mts. de Long. de atraque para movimiento de altura turístico. Servicios: Agua, Bitas, Los mayores buques que pueden atracarse al muelle de pasajeros son los que tienen 206 mts. de eslora y 10.6 mts. de calado.



- **MUELLE DE MINERALES**

No se cuenta con infraestructura para el manejo de la carga.

- **MUELLES DEPORTIVOS**

Muelle Club de Yates. Tiene 1473 mts. de Long. por 4.5 mts. de ancho 1.5 mts. de altura. Estructura de concreto armado, 3 bandas de atraque, 2315 mts. de Long. de atraque para movimiento local turístico. El Club de Yates cuenta con 4 balizas de acceso; Longitud por 2.4 mts. de ancho, para movimiento local turístico.






- EMBARCADEROS

- a. Pichilingue ( $16^{\circ} 48' N, 99^{\circ} 50.8' W$ )
- b. Alejandra fraccionamiento Guitarrón ( $16^{\circ} 50' N, 99^{\circ} 51.4' W$ )
- c. Performance ( $16^{\circ} 50' N, 99^{\circ} 54' W$ )
- d. Playa Manzanillo ( $16^{\circ} 50' N, 99^{\circ} 54.4' W$ )
- e. Santa Lucia ( $16^{\circ} 50.3' N, 99^{\circ} 54.2' W$ )
- f. Caleta y Caletilla ( $16^{\circ} 49' N, 99^{\circ} 54' W$ )
- g. Isla Roqueta ( $16^{\circ} 49' N, 99^{\circ} 54' W$ ) y ( $16^{\circ} 49' 5'' N, 99^{\circ} 54' 4'' W$ )


- BOYAS DE RECALADA

Baliza Punta Hierba Buena ( $16^{\circ} 50' N, 99^{\circ} 53' W$ )




- BOYAS DE AMARRE

(3) Frente al fuerte de San Diego ( $16^{\circ} 50' N, 99^{\circ} 53' W$ )



- DUQUES DE ALBA

Frente al fuerte de San Diego ( $16^{\circ} 50' N, 99^{\circ} 53' W$ )



## 2.- COMUNICACIONES

- AEROPUERTO
  - a. Aeropuerto. "Aeropuerto internacional Juan N Álvarez" en Acapulco de Juárez a 15 kms. del Puerto.
  - b. Base Aérea Militar Núm. 7 Calle Av. Fuerza Aérea S/N. Col. Pie de la Cuesta.
- CANALES DE INFORMACION  
Capitanía de Puerto Canal 16 VHF
- CARRETERAS  
Autopista del Sol Acapulco-México, D.F.
- DIFUSORAS DE TELEVISION  
Repetidoras de canal televisa y tv azteca.
- MENSAJERIA  
Se cuenta con diferentes servicios para envío de mensajería y paquetería.
- SERVICIO POSTAL  
Servicio postal mexicano y telégrafos de México
- RADIO  
Se cuenta con radio difusoras de emisión AM y FM.
- TELEFAX  
En el Puerto de Acapulco se cuenta con oficina de Telecom que brinda el servicio de telefax.
- TELÉFONO E INTERNET  
En el Puerto de Acapulco se cuenta con servicio telefónico por cable y celular.
- TELEGRÁFICA  
En el puerto de Acapulco existe una oficina de correos de México que también brinda el servicio de telegrafía nacional.
- VÍA DE FERROCARRIL  
No se cuenta con red ferroviaria en el puerto de Acapulco de Juárez.

## 3. SERVICIOS PORTUARIOS

- ADUANA  
Con sede en la ciudad de Acapulco de Juárez, Guerrero, cuya circunscripción territorial comprenderá el propio Estado, excepto los municipios de Coahuayutla, José Azueta, La Unión, y Zirándaro del Estado de Guerrero. Dependen de esta Aduana, el Aeropuerto Internacional denominado General Juan N. Álvarez, en la ciudad de Acapulco de Juárez, Guerrero.  
  
Ubicación geográfica: Av. Costera Miguel Alemán s/n, Muelle Fiscal, Zona Centro, 39300, Acapulco, Gro.  
Teléfonos: (01 744) 4 82 09 31, 4 82 13; Horarios de atención: En Aduana, De lunes a viernes de 8:00 a 17:00 horas. En el Aeropuerto Internacional General Juan N. Álvarez, De lunes a domingo de 8:00 a 23:00 hora.
- MIGRACION  
Delegación Federal en el Estado de Guerrero. 01 (744) 435 01 02, Calle Juan Sebastián El Cano No.1 Manzana 4 Lote 1, 1° Piso Fracc. Costa Azul, C.P. 39850 Acapulco, Gro. Horario de Atención al Público: 09:00 a 13:00 hrs. Puntos de internación: 1.- Ixtapa, 2.-Zihuatanejo, 3.-Acapulco.



- **SALUBRIDAD**  
Secretaría de Salud: Es la encargada de coordinar, establecer, conducir y ejecutar el sistema estatal de salud e impulsar íntegramente los programas de salud en la entidad, así como ejercer facultades de autoridad sanitaria en su ámbito de competencia. Se cuenta con atención médica desde laboratorios, sanatorios, clínicas, hospitales SEMEFO en Acapulco y Pto. Márquez. Sede de la Secretaría se encuentra en Chilpancingo, Gro. Teléfonos: Emergencias 066, Denuncia 089, Atención ciudadana 01 800 000 7422; Av. Ruffo Figueroa No. 6, Col. Burócratas, C. P. 39090. Chilpancingo, Guerrero.
- **TRAMITES**  
Existe oficinas que brindan información para realizar diversos trámites de servicios o relacionados al avituallamiento de las embarcaciones (API).
- **REQUERIMIENTO DE PILOTO/PRACTICO.**  
Necesario para la entrada/salida se requiere a los buques contar abordo con piloto o practico. No es necesario para buques de la Armada de México. La Secretaría de Comunicaciones y Transportes determinará, en base a las especificaciones técnicas nacionales y de operación de embarcaciones, en común acuerdo con los colegios de pilotos de puerto, de marinos mercantes y prácticos de puerto, la asignación de un piloto de puerto a un puerto, área de fondeo, de seguridad o vía navegable y de atraque determinados.

La autoridad marítima podrá exceptuar de la obligación de utilizar servicio de pilotaje, a las embarcaciones bajo el mismo capitán, piloto o patrón que acredite su conocimiento del puerto en el que se realicen las obras y se dedique a la realización de trabajos de construcción de infraestructura portuaria y dragado, en el mismo puerto, durante el periodo en que se ejecuten los trabajos. El servicio de pilotaje se prestará a toda embarcación que arribe o zarpe de un puerto y que esté legalmente obligada a utilizar este servicio, así como a las demás que lo soliciten.

- **PILOTO DISPONIBLE**  
El puerto de Acapulco cuenta con 2 pilotos para brindar el servicio acorde a la seguridad a la navegación del puerto.
- **REMOLCADORES**  
El puerto de Acapulco cuenta con el remolcador "43" perteneciente a PEMEX y para uso exclusivo de barcos de PEMEX.
- **AMARRE A LA MEDITERRANEA**  
En el muelle de PEMEX y en el muelle de la ARMADA DE MEXICO.
- **BODEGAS DE ALMACENAJ**  
Se cuenta con 3 bodegas de usos múltiples, no teniéndose infraestructura para manejo de contenedores y carga a granel, 1 de las bodegas es destinada para almacenaje de yates y embarcaciones de recreo que lo requieran.
- **APARCAMIENTO DE VEHICULOS**  
Se cuenta con una terminal especializada para vehículos de exportación (TEVE), con cuatro niveles y espacios anexos para almacenaje de vehículos con una capacidad máxima aproximada dependiendo del tipo de vehículos de 4000 unidades.
- **CARGA/DESCARGA/ESTIBA**  
No se cuenta con infraestructura para manejo de contenedores y carga a granel.
- **AGUA POTABLE**  
Se cuenta con servicio de agua potable.
- **COMBUSTIBLE**  
No se cuenta con el servicio en el Puerto de Acapulco.
- **ENERGIA ELECTRICA**  
Se cuenta con servicio de energía eléctrica.

- AVITUALLAMIENTO DE BUQUES  
Existen oficinas que brindan información para realizar el trámite de avituallamiento de las embarcaciones (API).
- MEDICO  
Encargado de las inspecciones sanitarias respecto a Sanidad Internacional es el Dr. Bolívar Maldonado Ramírez, teléfono 7441362019.
- RECOLECCION DE BASURA  
Se cuenta con el servicio de recolección de basura.
- FUMIGACION  
Se cuenta con el servicio de fumigación.
- ALOJAMIENTO  
Se cuenta con alojamiento de diferente índole desde recamaras, departamentos, casas amueblados y sin amueblar, por día, mes o año y hoteles desde 3 hasta 5 estrellas.

#### **4.- REPARACION NAVAL**

- ASTILLERO  
Se cuenta con el astillero de marina número 18 perteneciente a la Armada de México.
- VARADERO  
Se cuenta con un varadero para embarcaciones menores en el astillero de marina numero 18.

#### **5.-EDIFICACIONES COSPICUAS AL NAVEGANTE**

- ESTRUCTURAS  
Baliza Punta Maldonado situación geográfica: Lat.16° 19°59.5"N, Long. 98° 33°50.1'W  
Baliza " la solitaria" situación geográfica: Lat.17° 36°01.7" N, Long. 101° 33°58.4" W  
Baliza tecoanapa situación geográfica: Lat.16° 31° 27.10" N Long. 98° 43°58.70" W

#### **6.-HIDROGRAFIA**

- DESEMBOCADURAS DE RIOS
  - a. Río Nexapa
  - b. Río Amacuzac
  - c. Río Tepecoacuilco o Huitzuco
  - d. Río de Cocula o de Iguala
  - e. Río Cuetzala
  - f. Río Alohuixtla
  - g. Río Cutzamala
  - h. Río Tlapaneco Huamuxtitlán
  - i. Río Milpilla o de Zumpango
  - j. Río Del Oro
  - k. Río Zayulapa y Oxtitlán
  - l. Río Huautla o de Tetela del Río
  - m. Río Unión
  - n. Río de Ixtapa
  - o. Río Jeronimito
  - p. Río Petatlán
  - q. Río Coyuquilla
  - r. Río San Luis
  - s. Río Nusco
  - t. Río Tecpan
  - u. Río San Jerónimo Atoyac
  - v. Río Coyuca
  - w. Río Papagayo
  - x. Río Omitlán
  - y. Río de la Estancia



- z. Río del Llano Grande o Piedra Blanca
- aa. Río Ayutla o Texfa
- bb. Río Copala
- cc. Río San Luis o Marquelia Islas
- dd. Río Ometepec

- **CORRIENTES**

La corriente principal toma el nombre del río de Mexcala en la parte oriental; a partir del poblado de Balsas cambia su denominación por el río Balsas a causa del empleo de estas embarcaciones, en su tramo final recibe el nombre de Río Zacatula, el recorrido de la corriente principal es de 771 Km; corresponden 522 a Guerrero, 107 a la rama poblana y 142 a la rama oaxaqueña.

- **LAGOS Y LAGUNAS**

- a. Laguna de Potosí
- b. Lagunas de Mitla
- c. Laguna de Nusco
- d. Laguna de Coyuca

- **MAREAS**

De acuerdo a la fecha y hora se encuentran en la tabla de mareas de la Secretaria de Marina.

## **7.-METEOROLOGIA**

- **CONDICIONES METEOROLOGICAS**

Cuando la temperatura es superior a 18°C, durante todos los meses del año y las lluvias que se presentan en el verano alcanzan una altura de 750 mm, tiene el clima tropical lluvioso; este clima se localiza en las costas, en la cuenca del Balsas y en las tierras situadas a menos de dos mil metros de altitud, esto cubre la mayor parte de la entidad. Este clima se localiza en las partes más elevadas de la Sierra Madre del Sur, con alturas superiores a dos mil metros, es decir, en la zona montañosa del Estado. Al clima templado lluvioso le corresponde una vegetación herbácea de tipo sabana y templado lluvioso caracterizada por plantas herbáceas. En Guerrero, la temporada de lluvias comprende desde principios de junio a mediados de septiembre; las precipitaciones fluviales alcanzan valores bajos, salvo el caso de algunos lugares, hace aumentar la lluvia, como sucede en la zona montañosa y sitios cercanos.

A ello debe agregarse que las lluvias están mal distribuidas en todos los meses, lo cual origina serios problemas para la agricultura de temporada que se practica.

- **VIENTO PREDOMINANTE**

Los vientos dominantes tienen dirección oeste-suroeste en los meses de enero a junio y sólo del oeste-noroeste en los meses agosto, octubre y noviembre, presentan velocidad entre 2.52 y 8.64 Km/h.

- **LLUVIAS**

En verano, las lluvias torrenciales se presentan durante el verano entre los meses de Mayo a Noviembre

- **FENOMENOS ESPECIALES**

Se presenta el fenómeno de bruma y en ocasiones el de niebla.

## **8.-INFORMACION DEL PUERTO.**

- **NAVEGACION**

i. Áreas de navegación. Bocana de Acceso. De origen natural que se delimita entre Punta Brujas y el Bajo la Yerbabuena (Prolongación de la Isla La Roqueta). Dársena de Ciaboga. De origen natural y limitado al Norte por el Muelle de pasajeros y de Altura, limitado al Sur por el Club de Yates al Oeste por Playa Tlacopanocha y al Este por bahía de Acapulco, con un diámetro de 700 metros.

ii. El canal de navegación de acceso al área portuaria concesionada es natural y tiene una profundidad mínima de 12 metros y un ancho de plantilla de 300 metros.

a. ZONAS NATURALES PROTEGIDAS

- i. Parque Nacional Grutas de Cacahuamilpa
- ii. Parque Nacional Gral. Juan N. Álvarez
- iii. Parque Nacional El Veladero

b. AREAS DE FONDEADERO.

- i. Zona de fondeo para embarcaciones menores a una eslora total de 100.00 metros. En las coordenadas geográficas latitud norte 16°50'41.02", Longitud oeste 99°54'11.7".
- ii. Zona de fondeo para embarcaciones menores a una eslora total de 200.00 metros. En las coordenadas geográficas Latitud norte 16°50'41.59", Longitud oeste 99°53'48.28".
- iii. Zona de fondeo para embarcaciones mayores a una eslora total de 200.00 metros. En las coordenadas geográficas Latitud norte 16°50'42.39", Longitud oeste 99°53'23.40".

c. ZONAS DE PESCA

El sector pesquero cuenta cuatro granjas de producción de camarón, 15 granjas de producción de tilapia, una embarcación mayor y 976 menores.

d. DIRECCION DEL TRANSITO MARITIMO

Los buques de carga (principalmente Car-Carrier) zarpan de este puerto con destino a Sudamérica, Asia y Estados Unidos de América; los Buques Cruceros arriban y zarpan con destinos variados; los Buques-tanque efectúan navegación de cabotaje hacia el norte y sur de la costa del pacífico; por último las embarcaciones de recreo y pesca realizan navegación principalmente costera y de cabotaje.

e. CANALES DE NAVEGACION

No se cuenta

f. DARSENA DE MANIOBRAS

De origen natural y limitado al Norte por el Muelle de pasajeros y de Altura, limitado al Sur por el Club de Yates al Oeste por Playa Tlacopanocha y al Este por bahía de Acapulco, con un diámetro de 700 metros.

g. RUTAS DE NAVEGACION

Desde este puerto se exportan vehículos de varias marcas con destino a Asia, Sudamérica y en poca frecuencia a Estados Unidos de América.

h. CALADO OFICIAL DEL PUERTO

8 mts.

i. ROMPIENTES

La Quebrada responde a la caprichosa forma de una entrada de mar, con rompiente de oleaje, rodeada por acantilados que emergen de las aguas del Pacífico, formando un paisaje de singular belleza; en las inmediaciones de las zonas denominadas Caleta y Caletilla.

j. TIPO DE FONDO

Prevalece el fondo de arena de gránulo fino, tanto en la bahía de Acapulco como en la de Puerto Marqués.

## 9.-VEGETACION PREDOMINANTE

- La vegetación predominante es la conocida como selva caducifolia, integrada por especies de tepehuaje, bonete, casahuate, pochote. En la serranía se localizan áreas de bosque de pino y encino

## 10.-ACTIVIDADES ECONOMICAS

- **TURISMO**  
Actualmente es el centro turístico más importante del estado y forma parte del llamado Triángulo del Sol, integrado además por Taxco e Ixtapa Zihuatanejo. El turismo ha permitido a los guerrerenses obtener ingresos significativos y generar un número considerable de empleos directos e indirectos. Se afirma que el turismo es el principal eslabón de la cadena de productividad suriana.
- **AGRICULTURA**  
Los principales cultivos son: maíz, sandía, tomate de cáscara, calabaza, y calabacita. Destaca también la producción de jitomate, frijol, chile verde, cítricos, melón, mango y coco.
- **GANADERIA**  
Bovino, porcino, caprino, ovino, y aves.
- **PESCA**  
Laguna del Tecomate es uno de principales espacios para la pesca en Acapulco, gracias a los manglares que atraen a un sin número de aves que se hacen presentes para alimentarse en sus aguas. Otra opción es Puerto Marqués, donde se practica la pesca deportiva del pez vela, robalo, barrilete y muchos más. La pesca en Acapulco se encuentra en la Laguna de Chautengo un lugar óptimo para llevar a cabo esta actividad, ya que en ella desembocan los ríos Copala y Nexpan, trayendo numerosas especies de agua dulce que habitan en esta región. Por otra parte en Acapulco podrán visitar la Laguna de Coyuca, uno de los más importantes espacios dedicados a este deporte, con especies típicas de la zona.
- **INDUSTRIA**  
Están las embotelladoras de refrescos, pasteurizadoras de leche, fábricas de hielo, de cemento y jabón, plantas generadoras de energía eléctrica e industrializadoras de aceite de coco.
- **COMERCIO NACIONAL E INTERNACIONAL**  
Exportación de vehículos de diferentes marcas.

## 11.-AUTORIDADES LOCALES.

- **PRESIDENCIA MUNICIPAL**  
Av. Cuauhtémoc s/n, centro Acapulco de Juárez, Gro. cp.39350, Teléfono (744) 4407002
- **MILITARES**  
Novena Región Militar, Calle campo militar 27 Cumbres de llano largo, cp 39820, Teléfono (744)481-2034.
- **NAVALES**  
Octava Región Naval, Privada de la Marina 1 Icacos, cp. 39860, Teléfono (744) 484 2766.
- **POLICIA DEL ESTADO**  
Boulevard de las Naciones Unidas, Km. 14, Col. Plan de los amates, Col. Diamante, c.p. 39931, Edificio Centro Regional de Atención de emergencias, Acapulco, Gro. Teléfonos: (744) 4620534, (744) 4620444.
- **POLICIA FEDERAL PREVENTIVA**  
Secretaría de Seguridad Pública y Protección Civil: con sede en Chilpancingo Blvd. René Juárez C. #62, Cd. de los Servicios, c.p. 39074 Palacio de Gob. Edif. Acapulco 1er. Piso, Teléfonos. (747) 47 19736 y (747) 47 19737. Dirección en Acapulco cerrada de camino sin número esquina sin número colonia progreso, c.p. 39358 Teléfono: 4407022
- **CAPITANIA DE PUERTO**  
Costera Miguel Alemán 306 Centro, c.p. 39672 Teléfono: (744) 466 0656
- **ADMINISTRACION PORTUARIA INTEGRAL**  
Av. Costera Miguel Alemán s/n Malecón Fiscal Col. Centro, c.p. 39300 Teléfono: (744) 434-1710

- **ADUANA MARITIMA**  
Av. Costera Miguel Alemán s/n, Muelle Fiscal, Zona Centro, c.p. 39300, Acapulco, Gro. Teléfono: (744) 4 82 09 31.
- **MIGRACION**  
Instituto Nacional de Migración, Juan Sebastián El Cano 1 Fraccionamiento Costa Azul, Teléfono (744) 435 0102.

## **12.-SITIOS TURISTICOS**

- **OFICINA DE TURISMO**  
Teléfono (744) 4407010
- **MONUMENTOS HISTORICOS**
  - e. El fuerte de San Diego
  - f. La Catedral de Nuestra Señora de la Soledad
  - g. El palacio Municipal
- **ZONAS ARQUEOLÓGICAS**
  - a. La sabana
  - b. Palma sola
- **PARQUES ECOLOGICOS**
  - a. Parque papagayo
  - b. Parque ecológico de viveristas
- **ZONAS DE ESPARCIMIENTO**
  - a. Parque de diversiones papagayo
  - b. Centro comercial la isla
  - c. Centro comercial galerías diana
  - d. Centro comercial gran plaza
  - e. Museo histórico de Acapulco
  - f. Museo-galería dolores olmedo
  - g. Museo de arqueología miguel alemán
- **HOSPEDAJE**  
Se cuenta con alojamiento de diferente índole desde recamaras, departamentos, casas amueblados y sin amueblar, por día, mes o año y hoteles desde 3 hasta 5 estrellas.
- **TRANSPORTE**  
Se cuenta con diferentes líneas camioneras y con 3 centrales camioneras en la ciudad de Acapulco para diferentes destinos en la Republica Mexicana.
- **MERCADO**  
Se encuentran 4 mercados en el puerto de Acapulco siendo el más grande de estos el localizado en la avenida Constituyentes.