

TUXTEPEC, OAXACA

I. DATOS GENERALES DEL PUERTO.

1. Nombre del Puerto:



TuxtepecTuxtepec.- El Municipio de San Juan Bautista Tuxtepec, se encuentra ubicada en la parte Norte del Estado de Oaxaca, en los límites del Estado de Veracruz en la llamada Cuenca del Papaloapan, se localiza en la vertiente del Golfo de México a una altura aproximadamente de 11 metros sobre el nivel del mar, condiciones que determina un clima Cálido- Húmedo con temperatura alrededor de los 24.6°C y un promedio de precipitación anual de 2307.7 mililitros.

Cuenta con una extensión de 625.15 Km²; su ubicación es ideal ya que cuenta con suficientes vías de comunicación que brindan acceso al Golfo, así como al Pacífico.

2. Ubicación y Límites geográficos del puerto.

El área comprendida por este municipio representa el 0.65% de la superficie del estado de Oaxaca. Su situación geográfica brinda una disposición estratégica ya que al Norte colinda con: Santa Cruz, Veracruz. Al Sur con: Valle Nacional, Santiago Jocotepec, Santa María Jacatepec y San José Chiltepec; Oaxaca. Al Este con: Loma Bonita, Oaxaca. Al Oeste con: los Municipios de San Lucas Ojiltlán y Nuevo Soyaltepec, Oaxaca. Tuxtepec pertenece a la región del Papaloapan, la cual posee cuantiosos recursos naturales y es la zona de mayor vocación productiva, agrícola y pecuaria.



El Municipio cuenta con 71 Agencias Municipales y 80 Colonias, Tuxtepec es una Ciudad moderna en donde se puede vivir con todas las comodidades que da el progreso, cuenta con numerosas Instituciones Bancarias, grandes Centros de Diversión, Servicios Médicos Oficiales y Particulares, magníficos medios de transportes y de comunicación, situándolo como centro comercial más importante de la Cuenca del Papaloapan.

Latitud	Longitud
18° 05' 48" Norte	096° 07' 24" Oeste

3. Tipo de Puerto.

Es una ciudad establecida a orillas del Río Papaloapan, cuya principal actividad náutica se realiza en el Río del mismo nombre.

4. Regiones marítimas.

No existen



5. Clima.

Es caluroso, con una temperatura promedio de 25° C, con un régimen de lluvias en los meses de julio, agosto y septiembre.



II. ACCIDENTES GEOGRÁFICOS PRÓXIMOS AL PUERTO.

1. Formaciones Naturales.

• **Golfos.**
No existen

• **Penínsulas.**
No existen

• **Bahías.**
No existen.

• **Cabos.**
No existen.

• **Islas.**
No existen

• **Puntas.**
No existen

2. Elevaciones.
No existen

3. Sumersiones.

• **Cañones submarinos.**
No existen.

• **Arrecifes.**
No existen.

• **Cayos.**
No existen.

• **Piedras sumergidas o a flor de agua.**
No existen.

• **Bajos.**
No existen

• **Bancos de arena.**
No existen.

• **Pecios.**
No existen.

4. Tipo de Playa.
No existe.

5. Edificaciones conspicuas al navegante.

- **Estructuras**

Se omite.

- **Edificios.**

Se omite.

- **Torres.**

Se omite.

- **Antenas.**

Se omite.

III. HIDROGRAFÍA.

1. Desembocaduras de ríos.



Río Papaloapan.- es un importante río de México, que desemboca en el golfo de México, pasando principalmente por las ciudades de Tuxtepec, Oax.; Alvarado, Tlacotalpan y Cosamaloapan, Ver.

El nombre proviene del náhuatl, de Papalotl, (mariposa), y apan (lugar de), o sea, que significaría (en el río de las mariposas).

El río Papaloapan forma la segunda cuenca hidrográfica del país, en cuanto a caudal. La longitud del río es de 354 km, aunque si se considera el sistema Papaloapan-Santo Domingo-Grande-Tehuacán llega hasta los 900 km. En su rivera habitan aproximadamente 3.398.992 personas en tres estados: Puebla, Oaxaca y Veracruz. Las fuentes más lejanas del Papaloapan son el río Tehuacán, que nace en la sierra de Puebla, y el río Quiotepec, que discurre por la alta Mixteca oaxaqueña, y que al unirse, reciben la denominación de río Grande. Aguas abajo se le une el río Salado, llamándose entonces río Santo Domingo. Al confluir con el río Valle Nacional, el río pasa a ser, nominalmente, el río Papaloapan.

En los límites de los estados de Oaxaca y Veracruz recibe las aguas del río Tonto, comenzando un lento descenso hacia el mar a través de las llanuras del sotavento. Se convierte en un río de comportamiento viejo, con abundantes meandros, y en los últimos 430 km sólo dispone de 90 metros de altitud para descender hasta el mar.

2. Corrientes.

Se omite.

3. Lagos y lagunas.

Se omite


4. Canales artificiales.

Se omite.

5. Mareas.

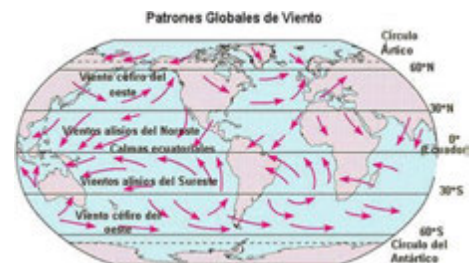
Se omite.


Su clima es estable, predominando el cálido húmedo con lluvias todo el año, semicálido húmedo y el templado húmedo. La temperatura promedio, son las más altas en el Estado de Oaxaca, va de 24 °C a 26 °C y El Clima reinante es Cálido- Húmedo con temperatura alrededor de los 24.6° C.

Parámetros climáticos promedio de San Juan Bautista Tuxtepec 													[ocultar]
Mes	Ene	Feb	Mar	Abr	May	Jun	Jul	Ago	Sep	Oct	Nov	Dic	Anual
Temperatura máxima registrada (°C)	31.6	36	40	44	41.5	42	36.6	37	37.6	36	33.6	33	44
Temperatura diaria máxima (°C)	26	27.9	30.2	33.3	36	33.7	32.6	32.4	32	30.2	26.4	28.1	30.6
Temperatura diaria promedio (°C)	21.7	22.9	24.9	27.4	29	28.4	27.4	27.5	27.4	26	24	22.4	25.8
Temperatura diaria mínima (°C)	17.4	18	19.6	21.6	23.1	23.1	22.3	22.6	22.8	21.7	19.9	18.3	20.8
Temperatura mínima registrada (°C)	11	11.5	12.5	13	19	19	19	18.5	20.5	14	13.6	10	10

Fuente: <http://www.weatherbase.com/weather/weather.php?s=920294&cityname=San-Juan-Bautista-Tuxtepec-Oaxaca-Mexico&units=metric>

- **Viento Dominante.**
Los Vientos dominantes son de Noreste.
- **Oleaje.**
Se omite.
- **Lluvias.**



Parámetros climáticos promedio de San Juan Bautista Tuxtepec 													[ocultar]
Precipitación total (mm)	58	34	32	38	98	289	434	417	327	213	100	41	2078
Días de precipitaciones (≥ 1 mm)	7.2	5.2	5.6	4.3	7.1	14.4	20.1	18.9	16.6	12.6	8.7	7.4	128.1

Fuente: <http://www.weatherbase.com/weather/weather.php?s=920294&cityname=San-Juan-Bautista-Tuxtepec-Oaxaca-Mexico&units=metric>

Las lluvias son copiosas y abundantes, el promedio anual de la precipitación es de 2,000 mm (200 cm) hasta 4,500 mm (450 cm.). El promedio de precipitación anual en San Juan Bautista Tuxtepec, es de 2307.7 mililitros.

- **Fenómenos especiales. (bruma, niebla, polvo, arenas, calima, tormentas eléctricas).**
Se omite.

V. INFORMACIÓN DEL PUERTO.

1. Navegación.

La navegación es de embarcaciones menores de pesca, de recreo y yates particulares que navegan sobre el Río Papaloapan, principalmente en las temporadas vacacionales.



- **Zonas naturales protegidas.**
No existen.

- **Zonas de prácticas de tiro.**
No existen.

- **Áreas de Fondeadero.**
No existen.

- **Zonas de Pesca.**

La actividad pesquera se vio disminuida por la contaminación y azolve del río, y por la diversificación de otras actividades que propiciaron esto, como la industria. Debido a la alta contaminación del Río Papaloapan las especies que lo habitan son incomedibles, de hecho la pesca se practica en los embalses de las presas Miguel Alemán y Miguel de la Madrid, se capturan las especies tilapia, tenhuayaca y criolla o colorada, asimismo se ha promovido cada vez más la creación de estanques de mojarra tilapia en las comunidades, que ha servido como una importante fuente de ingresos para la



economía rural del municipio. También esta actividad se desarrolla en los pocos afluentes naturales limpios que posee el municipio y la región cada vez más amenazados por la contaminación de residuos pesticidas utilizados en la agricultura.

- **Dirección del tránsito marítimo.**
Se omite.
- **Canales de navegación.**
Se omite.
- **Dársena de maniobras.**
Se omite.
- **Rutas de Navegación.**
Se omite.
- **Calado Oficial del puerto.**
Se omite.
- **Rompientes.**
Se omite.
- **Tipo de fondo.**
Fangoso.
- **Señalamiento Marítimo.**
Se omite.
- **Restricciones de acceso o salida.**
Se omite.
- **Cables Submarinos.**
Se omite.
- **Nafragios/pecios.**
Se omite.
- **Bajos u Obstrucciones.**
Se omite.
- **Granjas Acuícolas.**
Se omite.
- **Recomendaciones de aproximación.**
Se omite.
- **Recomendaciones de seguridad.**
Se omite.
- **Muelles y Protección portuaria.**
 - **Muelle de cruceros.**
No existen.
 - **Muelles pesqueros.**
No existen.
 - **Muelles deportivos.**
Se omite.

- **Embarcadero.**

Existe un embarcadero para embarcaciones que ofrecen viajes de Tuxtepec a San Bartolo, cruzando el Río Papaloapan.



- **Boyas de recalada.**

No existen.

- **Boyas de amarre.**

No existen.

- **Escolleras.**

No existen.

- **Espigones.**

No existen.

- **Duques de Alba.**

No existen.

- **Rompeolas.**

No existen.

3. Comunicaciones.

- **Aeropuerto.**

No existe.

- **Asistencia radar.**

No existe.

- **Canales de información.**

Se omite.

- **Carreteras**

La red de carreteras la comunica con Oaxaca de Juárez por la carretera 175, la Carretera Tuxtepec-Agua Fría, y la carretera Tuxtepec-Jalapa de Díaz. La ciudad, al verse rodeada por los ríos Papaloapan y Tonto, posee 3 puentes sobre el Papaloapan y uno sobre el Tonto: el Puente Tuxtepec, que comunica a la carretera Tuxtepec- Oaxaca; el Puente San Bartolo, que comunica a la ciudad con la población de San Bartolo y el Puente Caracol, que sirve de frontera con el estado de Veracruz; además de un puente peatonal sobre el Papaloapan que comunica también con San Bartolo.



- **Difusoras de televisión.**

El medio televisivo es relativamente nuevo en la región, y surgió con un canal de paga en el año 2000, que brinda programas de entretenimiento, noticieros, cultura, espectáculos y deportes. La empresa ERSA multimedios produce el portal de noticias www.tvbus.tv quien además es proveedor de programas de televisión a la región (Valle Nacional, Loma Bonita y José Azueta) mediante los sistemas de televisión de paga de dichas ciudades. ERSA en una alianza empresarial con el Centro para el Desarrollo de las Inteligencias Múltiples, CDEIM, empresa cultural, coproducen el exitoso programa "PRÉSTAME TU RECUERDO" que condujera un año y medio Felipe Matías Velasco, el cronista costumbrista, artesano, poeta y filántropo de Tuxtepec y la cuenca, acompañado de Sergio Hernández Cruz, indígena chinanteco de Cerro Armadillo Grande Valle Nacional, Luis Fernando Paredes Porras (Director General) y con la producción de Eréndida Armas Aguirre, hija del Felipe Matías. Actualmente el programa, pese a la muerte del maestro Matías el primero de septiembre del 2012, continua con la conducción de Sergio y Luis Fernando iniciadores del proyecto junto con Don Felipe, y nuevos invitados, entre los que destacan Xóchitl Castro Reyes (la mejor

declamadora del sureste mexicano) y Mati Matías Velasco, hermana, amiga y confidente del virtuoso amante de la cuenca con la producción de Eréndida, con la firma empresarial del CDEIM

- **Mensajería.**

Existen oficinas que proporcionan el servicio de mensajería y paquetería, dentro de los que se destacan los más principales que son: Multipack y otros.

- **Servicio Postal.**

Está enlazado al Sistema Postal Mexicano. Cuenta con oficinas de correos, administraciones, agencias y expendios. Además se incrementa día a día la instalación de nuevas oficinas de mensajería, la red postal no solo se circunscribe al correo mexicano, sino que se incrementa por las diversas compañías de mensajerías nacionales e internacionales que trabajan en la región.

- **Radio.**

El municipio de Tuxtepec cuenta con dos estaciones de radio, ambas con una potencia de 10 kW cada una, pertenecientes a la Organización Radiofónica del Papaloapan y en Cosamaloapan la XEFU en el 630 de AM, además de las frecuencias retransmisoras en la 1490 AM, perteneciente a la *ORP*, la XETUX en el 1110 AM de La Señal de Oaxaca; y en FM se sintoniza frecuentemente Radio Más de Veracruz, que forma parte de Radio

Televisión de Veracruz. La difusión de la radio es ampliamente escuchada, por poseer una antigüedad y ser un medio de comunicación cercano y directo a la gente, logrando así el arraigo entre la población encabezando las preferencias y estando secundada por los medios escritos. Las estaciones que promueven la identidad regional de la cuenca son las XEFU de Cosamaloapan, Radio Mas y Radio Chinantla. La radiodifusora de Ojitlán XEOJN en el 950 de AM y trasmite con 10,000 kW de potencia, desde el corazón de la Chinantla, emisora cultural indigenista, con programación variada dirigida a las zonas indígenas y mestiza.

- **Telefax.**

En Tuxtepec la oficina de Telecomm, proporciona el servicio de telefax.

- **Teléfono e internet.**

Tuxtepec cuenta con servicio de telefonía fija de Telmex y servicio móvil en partes limitadas del municipio de las compañías Telcel, MoviStar, y lusacell.

- **Telegráfica.**

Está enlazado a la Red Telegráfica Nacional, cuyas centrales en Tuxtepec cuentan con equipos computarizados para la recepción y transmisión de mensajes, por medio de fax y télex, a las principales ciudades del país y del extranjero a través del sistema satelital solidaridad. Cuenta con oficinas de telégrafos y radiotelegráficas.

- **Vía de Ferrocarril.**

Se omite.

- **Servicios Portuarios.**

No existen

- **Aduana.**

No existe.

- **Migración.**

No existe.

- **Salubridad.**

La ciudad y el municipio cuenta con una gran gama de servicios de atención que benefician a la población del estado. En cuanto a la salud, este servicio es proporcionado por 16 unidades médicas de salud, 2 del IMSS, una de ISSSTE, una del IMSS-Solidaridad, 11 de



la SSA, 12 casas de salud, una clínica hospital de la Cruz Roja Mexicana y además numerosas clínicas hospitales particulares; dispensarios médicos y además de numerosas clínicas particulares (unas de las más reconocidas son la clínica "San Juan" y el "Centro de Especialidades Médicas Fentanez), que brindan a la población los servicios de salud que la población necesita; sin embargo, cabe mencionar que estos servicios, por la numerosa y creciente población de Tuxtepec, se han visto rebasados por la demanda, que también le es exigido por los población de los municipios circunvecinos, por lo que el Instituto Mexicano del Seguro Social ha concretado un proyecto de construcción de un nuevo Hospital Regional de la zona, pero el proyecto tomará tiempo aún en cristalizarse.

- **Tramites.**
Se omite
- **Requerimiento de Piloto/practico.**
No existe.
- **Piloto disponible.**
No existe.
- **Remolcadores.**
No existen.
- **Empujadores.**
No existen.
- **Amarrador.**
No existe.
- **Amarre a la mediterránea.**
No existe.
- **Patios.**
No existen.
- **Bodegas de Almacenaje**
No existen.
- **Aparcamiento de vehículos.**
No existen.
- **Carga/Descarga/Estiba.**
No existe.
- **Grúa Flotante.**
No existe.
- **Grúa Mixta.**
No existe.
- **Grúa Móvil.**
No existe.
- **Básculas y capacidades.**
No existen.
- **Agua Potable.**
Se omite.
- **Combustible.**
Se omite.

- **Energía Eléctrica.**
Se omite.
- **Vapor.**
No existe.
- **Avituallamiento de buques.**
No existe.
- **Médico.**
Se omite.
- **Recolección de basura.**
Se omite.
- **Fumigación.**
Se omite.
- **Alojamiento.**
No existe.

4. **Reparación Naval.**
No existe.

VI. VEGETACIÓN PREDOMINANTE.

Es una región de variada flora y exuberante vegetación, pues cuenta con amate, higo, guapinol, caoba, roble, cedro, linaloe, palma, ceiba y hormiguillo. Es una de las regiones del Estado de Oaxaca que cuenta con una variedad de animales como puerco espin, armadillo, jaguar, mapache, gran variedad de aves, zorra gris, temazates y venado cola blanca.



VII. ACTIVIDADES ECONÓMICAS.

1. **Turismo.**

Dentro de la zona del municipio, el desarrollo de esta actividad económica no se ha visto del todo aprovechada, a pesar de las muchas bellezas naturales existentes. El turismo se ha visto limitado a las visitas a las industrias y a los centros comerciales.



Dentro de las actividades promocionales se encuentran las Fiestas de Mayo, donde se lleva a cabo la Feria de la ciudad, donde año con año tienen participación artistas de fama nacional e internacional; siendo un espectáculo también para la difusión de sus producciones, como lo son la exposición ganadera y cervecera. El gobierno de Tuxtepec invita a visitar y conocer este bello municipio, rodeado de riquezas naturales y culturales. Poseedora de una gran actividad agrícola, ganadera, industrial y comercial.

2. **Agricultura.**

Por su privilegiada naturaleza, similar a la del estado de Veracruz, con exuberante vegetación, abundante agua y clima cálido húmedo, Tuxtepec tiene una alta producción de caña de azúcar y productos frutícolas, como lo son el plátano, mango, piña, aguacate, malanga, diversas clases de cítricos, plantios de hule; además de granos como lo son el arroz y café. También sobresale la producción de chile verde, frijol y maíz. La evolución de la agricultura en



Tuxtepec se vio marcada por los periodos de Cultivos tradicionales, la Explotación hacendaria y la Época de Oro Verde (Plátano Roatán y Macho) y La Respuesta Agrícola local que fomentaban el mejoramiento de los cultivos, principalmente de caña de azúcar y plátano. En la actualidad se ha promovido bastante la siembra del "lichi".

3. Ganadería.

La ganadería es otra de las actividades importantes del municipio, debido a la gran cantidad de pastos naturales que permite el pastoreo y cría de ganado en forma sencilla y eficiente. La ganadería de Tuxtepec se acrecentó a partir de la década de 1940 y se convirtió en un componente básico de la localidad desde el siglo XIX. Destaca la producción del ganado bovino y la cría de aves de corral.



Tuxtepec, se encuentra rodeado de numerosos Ranchos donde se crían los más finos ejemplares de ganado Cebú, Suizo y Criollos, y donde existen también equinos, cabríos, porcinos, así como también la Avicultura y la Pesca. Se calcula que el 20% de la población se dedica a ésta actividad.

4. Pesca.

La piscicultura es una de las actividades más arraigadas en el municipio. En los inicios, la ciudad mantuvo un crecimiento constante y se consideraba dentro de las principales actividades de la región, durante el periodo que estuvo como vocal ejecutivo de la Comisión del Papaloapan de 1973 a 1984 el Ing. Jorge L. Tamayo, fueron traídas de Japón las crías de mojarra y depositadas en el embalse de la presa Miguel Alemán (Temascal) para su reproducción, especies de mojarra cuya carne es fina y apreciada.



5. Minería.

Se omite.

6. Petróleo.

Se omite.

7. Industria.

La actividad industrial en el Municipio es la que ha impulsado su crecimiento a partir de la segunda mitad del siglo XX y le ha dado a la Ciudad su aspecto actual. Las principales industrias del Municipio son:

Compañía Cervecera del Trópico, S.A. de C.V. Del Grupo Modelo S.A.B.-

Es la segunda planta más grande de México, dedicada a la producción de cervezas de dicho grupo cervecero. Su construcción inició en 1979 en una superficie de 75 hectáreas, la cual inició operaciones hasta 1984. Cuenta con una producción actual de 16 millones de hectolitros de cerveza anual. Da empleo a cerca de 5,000 trabajadores ya sea en forma directa (2000 empleos) o indirecta (3000 empleos). Está valuada en 10 000 millones de pesos mexicanos, o bien lo que viene siendo 1000 millones de dólares estadounidenses.



Bio Pappel Printig: Inaugurada en el mes de abril del año 2010 en las instalaciones que ocupaba la Fábrica Papel de Tuxtepec del Grupo Corporativo Durango S.A. de C.V. Pipsamex. La planta se localiza en la congregación de Benito Juárez, hoy Colonia Sebastopol a 12 kilómetros al Suroeste de la Ciudad de Tuxtepec. Su fuerza laboral está compuesta de 450 empleos directos y 1300 indirectos, lo



que viene siendo una tercera parte del total de empleos que tenía en su anterior denominación "Fábrica de Papel Tuxtepec". Es una nueva industria con la ideología de cuidar el medio ambiente, por lo cual es una empresa 100% recicladora, su capacidad instalada mensualmente es de 8000 toneladas a 10 000 toneladas, con una meta de alcanzar las 15 000 toneladas mensuales.



Ingenio Azucarero "Adolfo López Mateos" del Grupo Piasa: La construcción del Ingenio inició en 1965, y se terminó de construir en 1968 de acuerdo a un protocolo de financiamiento entre los Gobiernos de Francia y México, fue operado por Azúcar, S.A. de 1968 a 1988, a partir de esa fecha fue adquirido por el Grupo PIASA. El Ingenio Adolfo López Mateos, S.A. de C.V., se encuentra localizado en la Zona Sureste del País, en la Ciudad de Tuxtepec, Oax, aproximadamente a 156 kilómetros de la Ciudad y Puerto de

Veracruz. Tiene una capacidad instalada de producción de 9000 toneladas por día y una producción de azúcar de 1,000 toneladas diarias. Su zona de abasto es de más de 23 000 hectáreas de sembradíos de caña, las cuales son cultivadas por más de 2900 productores cañeros. Su eficacia y rendimiento lo ubica en los primeros lugares a Nivel Nacional e Internacional y es puntal de desarrollo económico de su zona de influencia.

Destiladora de Etanol del Papaloapan (Biocombustible "Energía Limpia"):

El Ingenio Destiladora del Papaloapan, ubicado en la Cuenca del Papaloapan, es el primero a nivel nacional que produce 500 mil litros diarios de etanol. La producción de etanol representa una de las más amplias alternativas en el desarrollo de la industria de los biocombustibles y en México se dan las condiciones propicias para producir millones de litros diarios. Tiene una zona de abastecimiento de 4000 hectáreas y una molienda de 9 mil toneladas. Se encuentra a 6 km de la Ciudad de Tuxtepec. Da empleo a 3500 trabajadores de forma directas e indirectas, entro en operaciones en el mes de diciembre del 2008. Esta empresa está valuada en 2400 millones de pesos mexicanos, o bien lo que viene siendo en 240 millones de Dólares Estadounidense.



8. Comercio nacional ó internacional.

Tuxtepec es el principal centro urbano de la Región de la Cuenca del Papaloapan, siendo poseedora de una gran actividad agrícola, ganadera, industrial y en esencia comercial; convirtiéndose en un punto de convergencia de las actividades de los Estados de Oaxaca, Veracruz y Puebla.

VIII. AUTORIDADES LOCALES.

Presidencia Municipal.

El gobierno del municipio de Tuxtepec, tiene su sede en esta ciudad. Está integrado por:

El Presidente Municipal:

Dr. Jose Manuel Barrera Mojica.

Secretario particular

C. Alfredo Lezama Arano.

Secretario Técnico

Lic. Alberto Guzmán.



y las siguientes regidurías: Hacienda, Obras Públicas, Seguridad Pública, Educación, Comercio, Servicios Públicos, Gobernación, Desarrollo Productivo, Ecología y Bienes Municipales.

1. **Militares.**
Se omite.
2. **Navales.**
No existen.
3. **Policía Intermunicipal.**
Se omite. Solo existe la Policía Municipal
4. **Policía Federal**
Se omite.
5. **Capitanía de puerto.**

Tipo "D".

LIC. ADMON. JOSE DE JESUS VILLALOBOS CONTI DELEGADO CAPITAN DE PUERTO capitux@prodigy.net.mx	KM. 3.5 CARR. CAMINO TUXTEPEC- LOMA ALTA COL. EL RUBI TUXTEPEC, OAX. C.P.68300	01-287-8-75-02-75 Cisco 57909 Capitán 57910 Informática	01 287 87 502 75 FAX
--	---	---	-----------------------------------

6. **Administración Portuaria Integral.**
No existe.
7. **Aduana marítima.**
Se omite.
8. **Migración.**
Se omite.

IX. SITIOS TURÍSTICOS.

1. Oficina de Turismo

Funcionarios de la Secretaría de Turismo en el Estado, encabezados por el Subsecretario de Planeación y Servicios Turísticos, realizaron un recorrido por 16 comunidades del municipio, a fin de conocer lugares que son factibles para el desarrollo de un proyecto ecoturístico, informó el Regidor de Desarrollo Económico.



El funcionario dijo que con esta acción se busca fortalecer la economía del municipio con una propuesta nueva de negocio que atraiga al turismo a la región y que cree empleos y promueva las bellezas naturales con las que cuenta la región de Tuxtepec.

Con este tipo de proyectos, el Gobierno Municipal busca implementar un proyecto ecoturístico- educacional ambiental, con carácter sustentable, dimensionando la importancia de la conservación, fomento y restauración de los recursos naturales.

Con una fórmula combinada de medio ambiente, historia y cultura se fomentaría el llamado turismo de aventura en la región ya que cuenta con ríos y montañas para ofrecer entretenimientos variados en donde se podrá interactuar con la naturaleza mediante el senderismo, observación de la flora y fauna, paseos en carreteras por los pueblos de la región, hasta actividades de riesgo como rappelismo, bicicleta de montaña o descenso por los afluentes.

2. Monumentos Históricos.

Se omite.

3. Edificaciones culturales.

Tuxtepec cuenta con dos teatros de reconocida importancia; el Teatro Hidalgo y el Auditorio de la Casa de la Cultura.

Teatro Hidalgo.- Localizado en el centro de la Ciudad, posee una mayor historia, ya que en sus tiempos fue sala cinematográfica, todavía se alcanzó a exhibirse películas conocidas del cine mudo y espectáculos artísticos. Durante la década 1950 y década de 1960 funcionó como arena de box, fue escenario de grandes peleas entre boxeadores tuxtepecanos, veracruzanos y de otras partes del país (ahí tuvo muchas presentaciones un boxeador tuxtepecano apodado el "negro churrero" quien llegó a ser campeón del sureste enfrentándose a oponentes de Veracruz, Tabasco, Chiapas, Oaxaca, Campeche, logrando obtener buenas victorias) Entre los años 1975 hasta 1982 fue ocupado como cuartel militar. En la planta alta fue ocupada por algún tiempo, por las oficinas del PRI y la CNOP.



El Auditorio de la Casa de la Cultura.- Es el más grande moderno e importante del Municipio, con una localidad de 750 personas, es sede de múltiples eventos de los más destacados en el ámbito político, social, cultural y de espectáculo; por su facilidad de acceso y cómoda infraestructura.



4. Zonas Arqueológicas

La ciudad data desde el período prehispánico, situando su fecha de fundación y poblamiento por las tribus chinantecas y mazatecas hacia el siglo XIV, aunque esta afirmación es un poco presuntuosa, debido a que se conocen pocos datos y se han hecho pocas investigaciones con respecto a este tema. Este territorio fue anexado al Imperio azteca, en ese entonces dirigido por Moctezuma I, en el año de 1463 por ser un importante punto comercial para las rutas del sur del Imperio.

5. Parques Ecológicos.

Zuzul.- Sitio ecoturístico conformado por cascadas, manantiales y ojos de agua. Donde se puede nadar y hacer recorridos a caballo o en bicicleta para observar la flora y la fauna. Localizado a 35 km al suroeste de Tuxtepec, en la comunidad de Veja del Sol.



Aspectos de Naturaleza.- En la región de la cuenca del Papaloapan Vega del Sol "Zuzul" debe su nombre al manantial que se encuentra en el lugar, Manantial Zuzul, que alimenta a las aguas del río Valle Nacional y Río Chinantill.

Fauna.- La fauna típica del lugar y que podemos encontrar en los alrededores son: la garza, el puerco espín, el masate, armadillo, tigrillo, venado cola blanca, zorra gris, así como aves migratorias y de la localidad.

Flora.- Debido al abundante agua y clima cálido que prevalece en la región se pueden apreciar grandes ejemplares de árboles como: cedro, jinicuilillo, encino, suchicuagua, caoba y rosadillo.

Aspectos de Cultura.- La vestimenta y traje típico de la región está compuesto principalmente por los huipiles bordados, que se pueden ver portados por los habitantes que visitan el altar de la Virgen de Guadalupe. Además de observarse equipos y tractores de la época del Porfiriato.

Atractivos/Actividades.- Los principales atractivos del lugar son sus cascadas, manantiales y ojos de agua que se pueden recorrer en caballo o bicicleta para la observación de flora, fauna y paisajes propios de la región.

Servicios.- Los servicios que presta el sitio ecoturístico Vega del Sol son: cabañas, restaurant para 60 personas, módulo sanitario (baños y regaderas), oficina de información y recorridos guiados.

Ecotécnicas y medidas de conservación y manejo sustentable.- Por la preocupación sobre el cuidado de la naturaleza la comunidad a implementado el uso de fosas sépticas biodegradables para manejo de aguas negras, así como la composta para el tratamiento de basura orgánica.

Ubicación/ruta de acceso.- Se localiza al noreste de la ciudad de Oaxaca por la carretera federal 175, a 188 kilómetros con destino a Tuxtepec.

6. Zonas de Esparcimiento



Las Cascadas de Bethania.- Son caídas de aguas cristalinas ubicadas en la localidad de Bethania a 24 km de la ciudad, en la carretera Tuxtepec-Palomares.

El Muro Boulevard.- Es la principal ruta turística que existe en la ciudad de Tuxtepec, que con sus 5 km, bordea la parte norte de la ciudad y da una panorámica del Río Papaloapan, en él se encuentran numerosos restaurantes, centros nocturnos, comercios.



Nauticopa.- Que se lleva a cabo desde 1970 en el Río Tonto, la administración reciente, viendo que el Río Papaloapan está prácticamente en extinción, trasladó el evento a la Presa Miguel de la Madrid, llevando así las ediciones de 2004 y 2007, que contó con una visita de 8 a 10 mil personas por día.



7. Hospedaje.

La infraestructura hotelera de la Ciudad de Tuxtepec, cuenta con una capacidad de 990 habitaciones, que van desde posadas, hasta hoteles de 4 estrellas; para satisfacer no solo al incipiente turismo, sino también a la demanda de este servicio por la industria y el comercio. Dentro de los principales hoteles se encuentran los siguientes: Gran Plaza Tuxtepec, El Rancho, Mesón de la Rivera y más.



8. Transporte

Tuxtepec cuenta con numerosos líneas de autobuses; autobuses locales del estado de Veracruz, como la línea TRV, de nivel nacional como y del estado, como lo es Oaxaca-Istmo. El transporte público cuenta de numerosas líneas de transporte urbanos. La primera línea de transportes urbanos de Tuxtepec, fue puesta en servicio en la década de los años 60. Se cuenta con servicios de taxis y con una terminal de Autobuses perteneciente al Grupo ADO y una terminal para autobuses de segunda clase, en proyecto.

9. Mercados.

En Tuxtepec, existen 4 mercados municipales, 3 tianguis y un gran número de establecimientos comerciales de todo tipo. Se puede encontrar gran variedad de alimentos, desde, frutas, vegetales, hierbas típicas de la zona, carnes, de res, pollo, puerco y pescados de la región.

