

AVISOS A LOS MARINOS

PUBLICACIÓN QUINCENAL (16-30 SEPTIEMBRE 2020)

DIRECCIÓN GENERAL ADJUNTA DE OCEANOGRAFÍA, HIDROGRAFÍA Y
METEOROLOGÍA
(DIGAOHM).



CONTENIDO

1. NOTAS EXPLICATIVAS
 2. AVISOS GENERALES
 3. AVISOS QUE AFECTAN A LAS CARTAS NÁUTICAS MEXICANAS
 4. RADIO AVISOS NAVAREA
 5. MODIFICACIONES A LAS PUBLICACIONES NÁUTICAS
 6. NOTA HIDROGRÁFICA
 7. REPORTAR
-

Se requiere que los Comandantes y Capitanes de naves, prácticos, autoridades marítimas y civiles, comuniquen de inmediato a la Dirección General Adjunta de Oceanografía, Hidrografía y Meteorología (DIGAOHM) de la Secretaría de Marina, toda la información que afecte a la navegación en costas y vías fluviales mexicanas. Por ejemplo: rocas o bajos fondos, derrelictos, obstrucciones, faros, balizas y boyas (apagadas o fuera de su sitio), errores en cartas y publicaciones o cualquier novedad que constituya un peligro a la navegación, así como de los proyectos de instalación, alteración o supresión de cualquier obra o señal marítima.

DIRECCIÓN

Secretaría de Marina-Armada de México. Heroica Escuela Naval # 861
Edificio "B" Primer Nivel, Colonia Los Cipreses. Alcaldía Coyoacán
C.P.04830. Ciudad de México.

CONTACTO

Tels.: (01) 229 276 22 59.
(01) 55 56 24 65 00 EXT.(8106)1445
E-mail: digaohm.navegación@semar.gob.mx
depto.ayudas.nav@gmail.com
Web: <http://digaohm.SEMAR.gob.mx/hidrografia.html>

Edita:

Secretaría de Marina-Armada de México.

Publicada en la Ciudad de México por la Secretaría de Marina.

Dirección General de Servicios.

Dirección General Adjunta de Oceanografía, Hidrografía y Meteorología.

Para actualización de esta publicación consultar la Página:

<http://digaohm.SEMAR.gob.mx/hidrografia/avisosalosmarinos.html>

ÍNDICE

1. NOTAS EXPLICATIVAS

2. AVISOS GENERALES

3. AVISOS QUE AFECTAN A LAS CARTAS NÁUTICAS MEXICANAS
 - Índice de Cartas afectadas por Avisos Permanentes (P)
 - Índice Geográfico de afectaciones Preliminares (Pr)
 - Relación de Cartas Náuticas de Papel Nuevas y/o Nueva Edición
 - Relación de Cartas Náuticas Electrónicas(S-57) Nuevas y/o Nueva Edición
 - Avisos de Publicación de Cartas Náuticas Nuevas y/o Nueva Edición
 - Relación de Avisos Permanentes (P), Preliminares (Pr) y Temporales (T)

4. RADIO AVISOS NAVAREA EN IDIOMA INGLÉS

5. ACTUALIZACIONES A LAS PUBLICACIONES NÁUTICAS MEXICANAS
 - Nuevas Publicaciones
 - Actualizaciones al Derrotero Mexicano
 - Actualizaciones al Cuaderno de Faros
 - Actualizaciones al Catálogo de Cartas y Publicaciones Náuticas

6. NOTA HIDROGRÁFICA.

7. REPORTAR

SECCIÓN 1

NOTAS EXPLICATIVAS

GENERALIDADES

Los rumbos mencionados en esta publicación son verdaderos y se cuentan de 000° a 360° a partir del norte verdadero y en sentido de las agujas del reloj. Las profundidades están referidas al nivel bajamar media inferior en el Océano Pacífico, Golfo de México y Mar Caribe.

AVISOS GENERALES

Son los Avisos Generales indicados con la letra **(G)**, son de carácter informativo, no corrigen las cartas náuticas y podrían afectar a otras publicaciones.

Se enumeran consecutiva e independientemente dentro de la publicación, separados por una fleca el número de publicación de aviso a los marinos y al final, separado por una fleca, el año en curso.

AVISOS QUE AFECTAN LAS CARTAS NÁUTICAS MEXICANAS

Esta sección presenta el índice de avisos vigentes que afectan la cartografía náutica mexicana. Se incluyen **Avisos Permanentes** de representación definitiva. Los **Avisos Preliminares** anteceden un suceso y **Avisos Temporales** duran cierto tiempo, por lo que conviene anotarlos con lápiz en la carta náutica correspondiente; según concierna, al inicio de cada aviso se le añade la letra **(P)**, **(Pr)** o **(T)**, respectivamente. Luego, se definen la(s) carta(s) afectada (s) y separado por flecas: el número consecutivo del aviso, el número de publicación del aviso a los marinos y el año en curso, también se indica el lugar donde acontece el aviso. Para los Avisos Permanentes se indican la instrucción **“Insertar”, “Eliminar”, “Modificar”, “Sustituir” o “Mover”** algún dato u objeto y se describen sus características.

Los Avisos Preliminares y Temporales se anulan por un Aviso Permanente o Temporal o por la publicación de una nueva edición.

RADIO AVISO NAVAREA

Esta publicación incluye los radios avisos NAVAREA comprendidos en el periodo del Aviso a los Marinos en idioma inglés. Los radio-avisos náuticos “NAVAREA” corresponden a los litorales mexicanos en dos áreas como se indica, Área IV: Golfo de México y Mar Caribe; Área XII: Océano Pacífico.

MODIFICACIÓN A LAS PUBLICACIONES NÁUTICAS MEXICANAS

En este apartado se asentarán las publicaciones afectadas y sus correcciones para que la información este vigente. Cartas nuevas o nueva edición, cancelación de cartas o publicaciones náuticas existentes.

NOTA HIDROGRÁFICA

Al final de la publicación se da una serie de instrucciones para facilitar la notificación a la Dirección General Adjunta de Oceanografía, Hidrografía y Meteorología sobre cualquier afectación que pueda suponer modificaciones a las publicaciones náuticas.

SECCIÓN 2

AVISOS GENERALES

No Hubo

SECCIÓN 3

AVISOS QUE AFECTAN A LAS CARTAS NÁUTICAS MEXICANAS.

Índice de Cartas afectadas por Avisos Permanentes (P)

N/P	LUGAR DE AFECTACION	No. Aviso	Carta afectada
1	Golfo de México. –Coatzacoalcos.-Veracruz.-Boya	P)198/18/2020	SM-831.3
2	Golfo de México. –Coatzacoalcos.-Veracruz.-Boya	P)199/18/2020	SM-831.3
3	Golfo de México. –Coatzacoalcos.-Veracruz.-Boya	P)200/18/2020	SM-831.3
4	Golfo de México. –Coatzacoalcos.-Veracruz.-Boya	P)201/18/2020	SM-831.3
5	Golfo de México. –Coatzacoalcos.-Veracruz.-Baliza	P)202/18/2020	SM-831.3
6	Golfo de México. –Coatzacoalcos.-Veracruz.-Baliza	P)203/18/2020	SM-831.3
7	Golfo de México. –Coatzacoalcos.-Veracruz.-Baliza	P)204/18/2020	SM-831.3
8	Golfo de México. –Coatzacoalcos.-Veracruz.-Baliza	P)205/18/2020	SM-831.3
9	Golfo de México.- Tuxpan.-Veracruz.-Boya.	P)206/18/2020	SM-800
10	Golfo de México. -Matamoros.-Tampico.-Faro	P)207/18/2020	SM-700. SM-710 SM-711
11	Golfo de México. -Matamoros.-Tampico.-Faro	P)208/18/2020	SM-700. SM-710 SM-711
12	Golfo de México. -Matamoros.-Tampico.-Faro	P)209/18/2020	SM-700, SM-710, SM- 711, SM-711.3. SM-712
13	Golfo de México. -Matamoros.-Tampico.-Faro	P)210/18/2020	SM-700, SM-710, SM-712, SM-713
14	Golfo de México. -Matamoros.-Tampico.-Faro	P)211/18/2020	SM-700, SM-710, SM-713, SM-721., SM-800
15	Golfo de México.-Matamoros.-Tampico.-Baliza	P)212/18/2020	MX-700, SM-721. SM-800
16	Golfo de México.-Matamoros.-Tampico.-Faro	P)213/18/2020	SM-700. SM-800
17	Golfo de México.-Tuxpan.-Veracruz.-Faro.	P)214/18/2020	SM-800
18	Golfo de México.-Matamoros.-Tampico.-Baliza	P)215/18/2020	SM-700
19	Golfo de México.- Tampico.-Tamaulipas.-Baliza	P)216/18/2020	SM-800
20	Golfo de México.- Tampico.-Tamaulipas.-Racón	P)217/18/2020	SM-800
21	Golfo de México.- Tampico.-Tamaulipas.-Baliza	P)218/18/2020	SM-800
22	Golfo de México.- Tuxpan.-Veracruz.-Faro	P)219/18/2020	SM-800
23	Golfo de México. –Tecolutla.-Veracruz.-Faro	P)220/18/2020	SM-812.4
24	Golfo de México. –Alto Lucero.-Veracruz.-Faro	P)221/18/2020	SM-800
25	Golfo de México. –Veracruz.-Veracruz.-Faro	P)222/18/2020	SM-800
26	Golfo de México. –Veracruz.-Veracruz.-Faro	P)223/18/2020	SM-800
27	Golfo de México. –Alvarado.-Veracruz.-Faro	P)224/18/2020	SM-822.1
28	Golfo de México. –Coatzacoalcos.-Veracruz.-Faro	P)225/18/2020	SM-800
29	Golfo de México. –Coatzacoalcos.-Veracruz.-Baliza	P)226/18/2020	SM- 800
30	Golfo de México. –Coatzacoalcos.-Veracruz.-Faro	P)227/18/2020	SM- 800
31	Golfo de México. –Coatzacoalcos.-Veracruz.-Faro	P)228/18/2020	SM-800, SM-831.9
32	Golfo de México. –Frontera.-Tabasco.-Faro	P)229/18/2020	SM-800
33	Golfo de México. –Frontera.-Tabasco.-Faro	P)230/18/2020	SM-800, SM-832.3 y SM-840
34	Golfo de México. –Frontera.-Tabasco.-Faro	P)231/18/2020	SM-800, SM-841.3
35	Golfo de México. –Isla de Carmen.-Campeche.-Faro	P)232/18/2020	SM-800 SM-842 SM-842.1
36	Golfo de México. –Isla de Carmen.-Campeche.-Faro	P)233/18/2020	SM-800, SM-842.1, SM-842.3
37	Golfo de México. –Isla de Carmen.-Campeche.-Baliza	P)234/18/2020	SM-800, SM-842.1
38	Golfo de México.- Seybaplaya.-Campeche.-Faro	P)235/18/2020	SM-800, SM-853.1
39	Golfo de México. –Lerma.-Campeche.-Faro	P)236/18/2020	SM-800, SM-853.3
40	Golfo de México. –Tampico.-Tamaulipas.-Faro	P)237/18/2020	SM-710
41	Golfo de México. –Tampico.-Tamaulipas.-Baliza	P)238/18/2020	SM-710
42	Golfo de México. –Tampico.-Tamaulipas.-Baliza	P)239/18/2020	SM-710

N/P	LUGAR DE AFECTACION	No. Aviso	Carta afectada
43	Golfo de México. -Tampico.-Tamaulipas.-Boya	P)240/18/2020	SM-720
44	Golfo de México. -Tampico.-Tamaulipas.-Baliza	P)241/18/2020	SM-720

Índice Geográfico de afectaciones Preliminares (Pr)

No hubo

Relación de Cartas Náuticas de Papel Nuevas Edición.

No hubo

Relación de Cartas Corregida por Avisos a los Marineros.

N/P	No. CARTA	TITULO	ESCALA	EDICION
1	SM-711	Brazos Santiago a Puerto Matamoros (El Mezquital).	1:100 000	2da. Ed. Sep1995.Corregida A.M. Sep 2020.
2	SM-712	Puerto Matamoros a Boca Jesús María	1:100 000	2da. Ed. Jul 2002.Corregida A.M. Sep. 2020.
3	SM-713	Boca Jesús María a la Pesca	1:100 000	2da. Ed. Mar 2003.Corregida A.M. Sep. 2020.
4	SM-721	La Pesca a Punta Jerez	1:100 000	2da. Ed. Oct 2003.Corregida A.M. Sep. 2020.
5	SM-722	Punta Jerez a Tampico	1:100 000	2ra. Ed. Jun 2018.Corregida A.M. Sep. 2020.
6	SM-722.1	Altamira y Proximidades	1:35 000	2da. Ed. Jun 2018.Corregida A.M. Sep. 2020.

Relación de Cartas Náuticas Electrónicas(S-57) Actualizadas.

N/P	No. CARTA	TITULO	ESCALA	FECHA DE VALIDACION
1	MX300711.003	Brazos Santiago a Puerto Matamoros (El Mezquital).	90 000	14 de Septiembre 2020.
2	MX300712.001	Puerto Matamoros a Boca Jesús María	90 000	14 de Septiembre 2020.
3	MX300713.004	Boca Jesús María a la Pesca	90 000	24 de Septiembre 2020.
4	MX300721.004	La Pesca a Punta Jerez	90 000	24 de Septiembre 2020.
5	MX300722.002	Punta Jerez a Tampico	90 000	14 de Septiembre 2020.
6	MX407221.001	Altamira y Proximidades	45 000	14 de Septiembre 2020.

Avisos de publicaciones de Cartas Náuticas de Papel obsoletas

N/P	No. CARTA	TITULO	ESCALA	EDICION
1	SM-711	Brazos Santiago a Puerto Matamoros (El Mezquital).	1:100 000	2da. Ed. Sep 1995.Corregida A.M. Agos 2015
2	SM-712	Puerto Matamoros a Boca Jesús María	1:100 000	2da. Ed. jul 2002.Corregida A.M. Oct 2015
3	SM-713	Boca Jesús María a la Pesca	1:100 000	2da. Ed. Mar 2003.Corregida A.M. Sep2006
4	SM-721	La Pesca a Punta Jerez	1:100 000	2da. Ed. Oct 2003.Corregida A.M. Sep 2006
5	SM-722	Punta Jerez a Tampico	1:100 000	2ra. Ed. Jun 2018.Corregida A.M. Jun 2020
6	SM-722.1	Altamira y Proximidades	1:35 000	2da. Ed. Jun 2018

Avisos de publicaciones de Cartas Náuticas Electrónicas (S-57) anteriores.

N/P	No. CARTA	TITULO	ESCALA	FECHA DE VALIDACION
1	MX300711.000	Brazos Santiago a Puerto Matamoros (El Mezquital).	90 000	24 ABRIL 2020
2	MX300712.000	Puerto Matamoros a Boca Jesús María	90 000	29 OCTUBRE 2015
3	MX300713.000	Boca Jesús María a la Pesca	90 000	08 ENERO 2010
4	MX300721.000	La Pesca a Punta Jerez	90 000	16 ABRIL 2010
5	MX300722.000	Punta Jerez a Tampico	90 000	03 JUNIO 2020
6	MX407221.000	Altamira y Proximidades	45 000	13 JUNIO 2018

Relación de Avisos Permanentes (P), Preliminares (Pr) y Temporales (T)

T)185/18/2020.- Golfo de México. –Tuxpan.-Veracruz.-Boya.

Boya No. 2, temporalmente fuera de servicio.

20° 59' 15.71"N 97° 16' 28.43"W

Carta: SM-812.2

Fuente: SEMAR. 22/09/2020

T)186/18/2020.- Golfo de México. –Isla Lobos.-Veracruz.-Baliza.

Baliza Arrecife Blanquilla, temporalmente fuera de servicio.

21° 32' 28.64"N 97° 16' 44.66"W

Carta: SM-811.2

Fuente: SEMAR. 22/09/2020

T)187/18/2020.- Océano Pacífico –Puerto Marques.-Guerrero.-Baliza.

Baliza Piedra Ahogada, temporalmente fuera de servicio.

Señala un punto de baja profundidad, por lo que se recomienda no navegar una distancia de al menos 50 mts. a la redonda de la situación geográfica.

16° 48' 11.43"N 99° 50' 27.29"W

Carta: SM-523, SM-523.2

Fuente: SEMAR. 22/09/2020.

T)188/18/2020.- Océano Pacífico –La Paz.-Baja California Sur.-Boya.

Boya No.18, temporalmente fuera de servicio.

24° 10' 18.26"N 110° 18' 59.28"W

Carta: MX-25110

Fuente: SEMAR. 22/09/2020

T)189/18/2020.- Océano Pacífico –Baja California Sur.-Golfo de California.-Baliza.

Baliza El Mechudo (frente a la isla San Francisco), temporalmente fuera de servicio.

24° 48' 32.43"N 110° 39' 37.79"W

Carta: MX-8082

Fuente: SEMAR. 22/09/2020

T)190/18/2020.- Océano Pacífico –Baja California Sur.-Golfo de California.-Baliza.

Baliza San Diego (frente a la isla San Diego), temporalmente fuera de servicio.

25° 11' 39.12"N 110° 42' 14.35"W

Carta: MX-8082

Fuente: SEMAR. 22/09/2020

T)191/18/2020.- Golfo de México. –Isla Lobo.-Veracruz.-Plataforma.

Plataforma de Exploración tiburón, temporalmente fuera de servicio.

21°23'10.54"N 097°09'41.72"W

Carta: SM-800

Fuente: SEMAR. 18/09/2020

T)192/18/2020.- Océano Pacífico. –Isla Socorro.-Colima.-Boya.
Boya de Propósito Especial, temporalmente fuera de servicio.

18°43'16.9"N 110°56'51.4"W

Carta: MX-8085 SM-403.2
Fuentes: SEMAR. 24/09/2020

T)193/18/2020.- Océano Pacífico. –Isla Socorro.-Colima.-Baliza.
Baliza Isla Socorro, temporalmente fuera de servicio.

18°43'37.0"N 110°56'38.0"W

Carta: MX-8085 SM-403.2
Fuentes: SEMAR. 24/09/2020

T)194/18/2020.- Océano Pacífico. –Isla Socorro.-Colima.-Baliza.
Baliza Enfilación anterior, temporalmente fuera de servicio.

18°43'36.89"N 110°57'00.67"W

Carta: MX-8085 SM-403.2
Fuentes: SEMAR. 24/09/2020

T)195/18/2020.- Océano Pacífico- La Paz.- Baja California Sur.- Boya.
Boya No. 30, temporalmente fuera de servicio.

24°09'7.68"N 110°21'4.62"W

Carta: MX-25110
Fuentes: SEMAR. 27/09/2020.

T)196/18/2020.- Océano Pacífico- Puerto Vallarta.- Jalisco.- Faro.
Faro Cabo Corriente, temporalmente fuera de servicio.

20°24'29.12"N 105°41'35.72"W

Carta: MX-8085
Fuentes: SEMAR. 27/09/2020

T)197/18/2020.- Golfo de México. –Puerto Morelos.-Quintana Roo.-Faro.
Faro Puerto Morelos, temporalmente fuera de servicio.

20°50'52.45"N 086°52'30.61"W

Carta: SM-922.3
Fuente: SEMAR. 27/09/2020.

P)198/18/2020.- Golfo de México. –Coatzacoalcos.-Veracruz.-Boya.
Modificar cambio de numeración y nombre.

NOMBRE ANTERIOR	NOMBRE ACTUAL	POSICION
Boya No.26	Boya No.15 Prima	18°07'56.56"N 94°23'43.87"W

Carta: SM-831.3
Fuente: SEMAR. 28/09/2020

P)199/18/2020.- Golfo de México. -Coatzacoalcos.-Veracruz.-Boya.

Modificar cambio de numeración y nombre

NOMBRE ANTERIOR	NOMBRE ACTUAL	POSICION
Boya No.15	Boya No.17 Prima	18°07'55.08"N 94°23'38.99"W

Carta: SM-831.3

Fuente: SEMAR. 28/09/2020

P)200/18/2020.- Golfo de México. -Coatzacoalcos.-Veracruz.-Boya.

Modificar cambio de numeración y nombre

NOMBRE ANTERIOR	NOMBRE ACTUAL	POSICION
Boya No.28	Boya No.19 Prima	18°07'52.88"N 94°23'34.35"W

Carta: SM-831.3

Fuente: SEMAR. 28/09/2020

P)201/18/2020.- Golfo de México. -Coatzacoalcos.-Veracruz.-Boya.

Modificar cambio de numeración y nombre


NOMBRE ANTERIOR	NOMBRE ACTUAL	POSICION
Boya No.17	Boya No.21 Prima	18°07'51.33"N 94°23'27.78"W

Carta: SM-831.3

Fuente: SEMAR. 28/09/2020

P)202/18/2020.- Golfo de México. -Coatzacoalcos.-Veracruz.-Baliza.

Baliza Cabecera Norte Muelle 1P, se instaló y quedo en servicio


Insertar 18°07'44.26"N 94°23'19.51"W  ☆ Iso.G.2s5m2.5M

Carta: SM-831.3

Fuente: SEMAR. 28/09/2020

P)203/18/2020.- Golfo de México. -Coatzacoalcos.-Veracruz.-Baliza.

Baliza Cabecera Sur Muelle 1P, se instaló y quedo en servicio.


Insertar 18°07'36.07"N 94°23'19.45"W  ☆ Iso.G.2s5m2.5M

Carta: SM-831.3

Fuente: SEMAR. 28/09/2020

P)204/18/2020.- Golfo de México. -Coatzacoalcos.-Veracruz.-Baliza.

Baliza Muelle innophos. (Pajaritos)


Eliminar 18°07'29.68"N 94°23'42.72"W  ☆ Fl.G.2s6m5M

Carta: SM-831.3

Fuente: SEMAR. 28/09/2020

P)205/18/2020.- Golfo de México. -Coatzacoalcos.-Veracruz.-Baliza.

Baliza Muelle innophos. (Pajaritos)

Eliminar 18°07'29.84"N 94°23'41.57"W  ☆ Fl.G.2s6m5M

Carta: SM-831.3

Fuente: SEMAR. 28/09/2020.

P)206/18/2020.- Golfo de México.- Tuxpan.-Veracruz.-Boya.

Boya Medidora de Oleaje IMT, se instaló y quedo en servicio.

20°56'19.72"N 097°11'00.42"W insertar  1DA2s2.3m4M

Carta: SM-800

Fuentes: SEMAR. 28/09/2020

P)207/18/2020.- Golfo de México. -Matamoros.-Tampico.-Faro.

Faro de Bagdad, cambio de alcance luminoso.

25°57'00.90"N 097°08'49.94"W  ☆ DB.10M Modificar  ☆ DB.14M

Carta: SM-700. SM-710 SM-711

Fuente: SEMAR. 28/09/2020.

P) 208/18/2020 Golfo de México. -Matamoros.-Tampico.-Faro.

Faro de Canal de Chávez, se instaló y quedo en servicio con las siguientes características luminosas.

25°37'52.13"N 097°12'08.99"W Insertar  ☆ F.B.5s12.2m10M

Carta: SM-700. SM-710. SM-711.

Fuentes: SEMAR. 28/09/2020.

P)209/18/2020.- Golfo de México. -Matamoros.-Tampico.-Faro.

Faro de Mezquital, cambio de alcance luminoso.

25°14'54.78"N 097°26'34.49"W  ☆ 3DB18 Modificar  ☆ 3DB14M

Carta: SM-700, SM-710, SM- 711, SM-711.3. SM-712,

Fuentes: SEMAR. 28/09/2020.

P)210/18/2020.- Golfo de México. -Matamoros.-Tampico.-Faro.

Faro de Carbonera, cambio de alcance luminoso.

24°37'38.28"N 097°42'56.34"W  ☆ 1.DB.10M Modificar  ☆ 1.DB.22M

Carta: SM-700, SM-710, SM-712, SM-713.

Fuentes: SEMAR. 28/09/2020.

P)211/18/2020.- Golfo de México. -Matamoros.-Tampico.-Faro.

Faro la Pesca, cambio de alcance luminoso.


23°46'29.76"N 097°44'12.27"W  ☆ 4DB13M Modificar  ☆ 4DB20M

Carta: SM-700, SM-710, SM-713, SM-721., SM-800

Fuentes: SEMAR. 28/09/2020.

P)212/18/2020.- Golfo de México.-Matamoros.-Tampico.-Baliza.

Baliza Barra del tordo, cambio de alcance luminoso.



23°03'15.68"N 097°45'46.71"W  ☆ DB7M Modificar  ☆ DB8M

Carta: MX-700, SM-721. SM-800

Fuentes: SEMAR. 28/09/2020.

P)213/18/2020.- Golfo de México.-Matamoros.-Tampico.-Faro.

Faro de Altamira, cambio de alcance luminoso.

22°29'32.05"N 097°52'57.97"W  ☆ DB14M [Modificar](#)  ☆ DB22M

Carta: SM-700. SM-800

Fuentes: SEMAR. 28/09/2020.

P)214/18/2020.- Golfo de México.-Tuxpan.-Veracruz.-Faro.

Faro la Barra de Tuxpan, cambio de alcance luminoso.

20°58'21.74"N 097°18'30.44"W  ☆ DR8M [Modificar](#)  ☆ 4DB15M

Carta: SM-800

Fuentes: SEMAR. 28/09/2020.

P)215/18/2020.- Golfo de México.-Matamoros.-Tampico.-Baliza.

Baliza Arranque escollera sur, cambio de alcance luminoso.

22°15'36.58"N 097°47'23.83"W  ☆ DB5M [Modificar](#)  ☆ DB10M

Carta: SM-700.

Fuentes: SEMAR. 28/09/2020.

P)216/18/2020.- Golfo de México.- Tampico.-Tamaulipas.-Baliza.

Baliza barra de Chavarría morón, cambio de alcance luminoso.

22°40'12.78"N 097°50'33.62"W  ☆ DB7M [Modificar](#)  ☆ DB10M

Carta: SM-800.

Fuentes: SEMAR. 28/09/2020.

P)217/18/2020.- Golfo de México.- Tampico.-Tamaulipas.-Racón.

Racón Tampico, cambio de código morse "A".

22°16'26.00"N 097°43'15.00"W RACON "Q" [Modificar](#) RACON "A"

Carta: SM-800.

Fuentes: SEMAR. 28/09/2020.

P)218/18/2020.- Golfo de México.- Tampico.-Tamaulipas.-Baliza.

Baliza Escollera sur (Barra de cazones), cambio de alcance luminoso.

21°15'31.79"N 097°25'01.02"W  ☆ DV11M [Modificar](#)  ☆ DV10M

Carta: SM-800

Fuentes: SEMAR. 28/09/2020

P)219/18/2020.- Golfo de México.- Tuxpan.-Veracruz.-Faro.

Faro Cazones, cambio de alcance luminoso.

20°43'23.19"N 097°11'56.62"W  ☆ DB15M [Modificar](#)  ☆ DB20M

Carta: SM-800

Fuentes: SEMAR. 28/09/2020.

P)220/18/2020.- Golfo de México. -Tecolutla.-Veracruz.-Faro

Faro Tecolutla (lado Norte del rio Tecolutla), modificar alcance luminoso.

20°28'35.17"N 97°00'15.37"W  ☆ 2DB.15M [Modificar](#)  ☆ 2DB.20M

Carta: SM-812.4

Fuente: SEMAR. 28/09/2020

P)221/18/2020.- Golfo de México. -Alto Lucero.-Veracruz.-Faro

Faro Punta delgada (en la punta del morro), modificar alcance luminoso.

19°51'30.00"N 96°27'31.00"W  ☆ 3DB.18M Modificar  ☆ 3DB.22M

Carta: SM-800
Fuente: SEMAR. 28/09/2020

P)222/18/2020.- Golfo de México. -Veracruz.-Veracruz.-Faro

Faro Sacrificios, modificar alcance luminoso.

19°11'28.04"N 96°05'06.99"W  ☆ DB.RV.20M Modificar  ☆ DB.RV.22M

Carta: SM-800
Fuente: SEMAR. 28/09/2020

P)223/18/2020.- Golfo de México. -Veracruz.-Veracruz.-Faro

Faro de Santiaguillo (Frente a Antón Lizardo Veracruz), modificar características luminosas.

19°08'34.00"N 95°48'29.00"W  ☆ 2DB.22M Modificar  ☆ FI.10s.22M

Carta: SM-800
Fuente: SEMAR. 28/09/2020

P)224/18/2020.- Golfo de México. -Alvarado.-Veracruz.-Faro

Faro Alvarado Montes Simón (Punta este entrada Laguna de Alvarado), modificar alcance luminoso.

18°46'56.56"N 95°44'44.58"W  ☆ 3DB.12M Modificar  ☆ 3DB.22M

Carta: SM-822.1
Fuente: SEMAR. 28/09/2020

P)225/18/2020.- Golfo de México. -Coatzacoalcos.-Veracruz.-Faro

Faro Roca Partida (Arroyo de la Lisa Municipio de San Andrés Tuxtla), modificar alcance luminoso y características.

18°42'24.27"N 95°11'18.65"W  ☆ 4DB.10M Modificar  ☆ 1DB.20M

Carta: SM-800
Fuente: SEMAR. 28/09/2020

P)226/18/2020.- Golfo de México. -Coatzacoalcos.-Veracruz.- Baliza.

Baliza Laguna Sontecompan (Barra de Sontecompan), modificar Alcance Luminoso.

18°33'25.26"N 94°59'29.12"W  ☆ DB.10M Modificar  ☆ DB.9M

Carta: SM- 800
Fuente: SEMAR. 28/09/2020

P)227/18/2020.- Golfo de México. -Coatzacoalcos.-Veracruz.-Faro

Faro Zapotitlán (Perla del Golfo Municipio de Mecayapan), modificar alcance luminoso.

18°32'06.54"N 94°48'45.72"W  ☆ DB.16M Modificar  ☆ DB.20M

Carta: SM-800
Fuente: SEMAR. 28/09/2020

P)228/18/2020.- Golfo de México. -Coatzacoalcos.-Veracruz.-Faro

Faro Tonalá (Congregación de Tonalá), modificar alcance luminoso.

18°12'38.11"N 94°07'57.98"W  ☆ 3DB.14M Modificar  ☆ 3DB.20M

Carta: SM-800, SM-831.9,
Fuente: SEMAR. 28/09/2020

P)229/18/2020.- Golfo de México. -Frontera.-Tabasco.-Faro

Faro Tupilco (Barra de Tupilco), modificar alcance luminoso.

18°25'39.02"N 93°25'48.00"W  ☆ 4DB.10M Modificar  ☆ 4DB.24M

Carta: SM-800
Fuente: SEMAR. 28/09/2020

P)230/18/2020.- Golfo de México. -Frontera.-Tabasco.-Faro

Faro Chiltepec (Colonia Pénjamo), modificar alcance luminoso.

18°26'19.21"N 93°05'31.53"W  ☆ 3DB.10M Modificar  ☆ 3DB.26M

Carta: SM-800, SM-832.3 y SM-840
Fuente: SEMAR. 28/09/2020

P)231/18/2020.- Golfo de México. -Frontera.-Tabasco.-Faro

Faro La Barra (La Barra), modificar alcance luminoso.

18°36'46.16"N 92°41'18.97"W  ☆ DB.15M Modificar  ☆ DB.24M

Carta: SM-800, SM-841.3
Fuente: SEMAR. 28/09/2020

P)232/18/2020.- Golfo de México. -Isla de Carmen.-Campeche.-Faro

Faro de Xicalango (Península de Atasta), modificar alcance luminoso.

18°37'40.65"N 91°53'59.56"W  ☆ DB.18M Modificar  ☆ DB.20M

Carta: SM-800 SM-842 SM-842.1
Fuente: SEMAR. 28/09/2020

P)233/18/2020.- Golfo de México. -Isla de Carmen.-Campeche.-Faro

Faro Isla Aguada (en Punta de Tigre), modificar características luminosas.

18°47'04.35"N 91°29'34.56"W  ☆ 4DB.18M Modificar  ☆ 3DB.18M

Carta: SM-800, SM-842.1, SM-842.3
Fuente: SEMAR. 28/09/2020

P)234/18/2020.- Golfo de México. -Isla de Carmen.-Campeche.-Baliza

Baliza Boca de los Pargos (entrada Rio Candelaria), modificar alcance luminoso.

18°37'29.99"N 91°17'15.77"W  ☆ DB.8M Modificar  ☆ DB.10M

Carta: SM-800, SM-842.1
Fuente: SEMAR. 28/09/2020

P)235/18/2020.- Golfo de México.- Seybaplaya.-Campeche.-Faro

Faro Seybaplaya (Punta Morro) modificar características luminosas.

18°40'32.39"N 90°42'21.23"W  ☆ 3DB.18M Modificar  ☆ 1DB.18M

Carta: SM-800, SM-853.1

Fuente: SEMAR. 28/09/2020

P)236/18/2020.- Golfo de México. -Lerma.-Campeche.-Faro

Faro Campeche (en el cerro de San Bartolo), modificar características luminosas.



19°49'01.53"N 90°34'58.83"W  ☆ 2DB.18M Modificar  ☆ 3DB.18M

Carta: SM-800, SM-853.3

Fuente: SEMAR. 28/09/2020

P)237/18/2020.- Golfo de México. -Tampico.-Tamaulipas.-Faro

Faro Punta de Piedra (Laguna Madre), modificar características luminosas.

24°29'13.08"N 97°44'31.08"W  ☆ F(2)10s10M Modificar  ☆ 1DB5s17M

Carta: SM-710

Fuente: SEMAR. 28/09/2020

P)238/18/2020.- Golfo de México. -Tampico.-Tamaulipas.-Baliza

Baliza escollera norte, modificar características luminosas.

23°46'18.24"N 97°43'55.75"W  ☆ 1DR9M Modificar  ☆ 1DR5s9.4m8M

Carta: SM-710

Fuente: SEMAR. 28/09/2020

P)239/18/2020.- Golfo de México. -Tampico.-Tamaulipas.-Baliza

Baliza escollera sur, modificar características luminosas.

23°46'02.21"N 97°44'00.10"W  ☆ 1DV9M Modificar  ☆ 1DV5s9.4m8M

Carta: SM-710

Fuente: SEMAR. 28/09/2020

P)240/18/2020.- Golfo de México. -Tampico.-Tamaulipas.-Boya

Boya Recalada, modificar características luminosas.

22°16'20.04"N 97°44'15.00"W  1DB4M Modificar  1DB10s4m10M

Carta: SM-720

Fuente: SEMAR. 28/09/2020

P)241/18/2020.- Golfo de México. -Tampico.-Tamaulipas.-Baliza

Baliza Arranque Escollera sur, modificar características luminosas.

22°15'36.58"N 97°47'23.83"W  ☆ 1DB5M Modificar  ☆ 1DB10M

Carta: SM-720

Fuente: SEMAR. 28/09/2020

SECCIÓN 4

MEXICO NAVAREA IV (GULF OF MEXICO) IN FORCE WARNINGS SEPTEMBER 2020.	
79/2020	ISLA LOBOS, VERACRUZ SM-811.2 CHART:28320 BEACON ARRECIFE BLANQUITA 21-32.47N 97-16.74W UNLIT
80/2020	TUXPAN VERACRUZ SM-812.2 CHART:812.2 BUOY No.2 20-59.26N 97-16.28W UNLIT
81/2020	ISLA LOBOS, VERACRUZ SM-800 CHART:28320 EXPLORACION TIBURON PLATFORM 21-24.43N 97-09.98W UNLIT
82/2020	PUERTO MORELOS QUINTANA ROO SM-922.3 CHART:27120 LIGHTHOUSE PUERTO MORELOS 20-50.87N 86-52.51W UNLIT

MEXICO NAVAREA XII (PACIFIC OCEAN) IN FORCE WARNINGS SEPTEMBER 2020.	
41/2020	PUERTO MARQUES GUERRERO SM-523, SM-523.2. CHART:21401 BEACON PIEDRA AHOGADA 16-48.19N 99-50.45W UNLIT
42/2020	LA PAZ BAJA CALIFORNIA SUR MX-25110 CHART:21125P BUOY No.18 24-10.30N 110-18.98W UNLIT
43/2020	GOLFO DE CALIFORNIA, BAJA CALIFORNIA SUR MX-8082 CHART:21014 BEACON EL MECHUDO 24-48.54N 110-39.63W UNLIT
44/2020	GOLFO DE CALIFORNIA, BAJA CALIFORNIA SUR MX-8082 CHART:21014 BEACON SAN DIEGO 25-11.65N 110-42.23W UNLIT
45/2020	ISLA SOCORRO, COLIMA SM-403.2 CHART:21661P LIGHTHOUSE ISLA SOCORRO 18-43.61N 110-56.63W UNLIT
46/2020	ISLA SOCORRO, COLIMA SM-403.2 CHART:21661P BEACON ENFILACION ANTERIOR 18-43.61N 110-57.01W UNLIT
47/2020	LA PAZ, BAJA CALIFORNIA SUR MX-25110 CHART:21125 BOUY NO. 30 24-09.12N 110-21.07W UNLIT
48/2020	PUERTO VALLARTA, JALISCO MX-8085 CHART:21017 LIGHTHOUSE CABO CORRIENTE 20-24.48N 105-41.59W UNLIT

SECCIÓN 5

ACTUALIZACIONES A LAS PUBLICACIONES NÁUTICAS MEXICANAS.

Nuevas publicaciones.

No hubo.

Actualizaciones al Derrotero Mexicano.

No hubo.

Actualizaciones al Cuaderno de Faros.

No hubo.

Actualizaciones al Catálogo de cartas y publicaciones náuticas.

Se encuentra disponible para su consulta o descarga el Catálogo de Cartas y Publicaciones Náuticas 2020, actualizado al 1 de octubre de 2020, en la siguiente liga de internet:

<https://digaohm.semar.gob.mx/hidrografia/imageneshidrografia/catalogo2020p.pdf>

SECCIÓN 6

NOTA HIDROGRÁFICA

No Hubo

SECCIÓN 7

REPORTAR

1. Se solicita a los comandantes y capitanes de naves, prácticos y autoridades marítimas y civiles, comuniquen de inmediato y por la vía más rápida, a la Dirección General Adjunta de Oceanografía, Hidrografía y Meteorología de la Secretaría de Marina (DIGAOHM), toda información que afecte a la navegación en nuestras costas y vías fluviales ; por ejemplo : rocas o bajos fondos, derrelictos, obstrucciones, faros y boyas apagadas, boyas fuera de su sitio, errores en cartas y publicaciones o cualquier otra novedad que constituya un peligro a la navegación, así como de los proyectos de instalación, alteración o supresión de cualquier obra o señal marítima.
2. Cuando se den situaciones geográficas, indíquense cómo ha sido obtenida la posición. Si ha sido por un equipo GPS, debe mencionarse si el GPS está programado para trabajar con el Datum (WGS84) o si esta reportado con algún otro Datum diferente.
3. Los reportes de sonda se incluirán el valor de la sonda corregida por el calado, la hora y la fecha de la observación.

REPORTE DE INFORMACIÓN QUE AFECTA LA CARTOGRAFÍA Y PUBLICACIONES			
Fecha			
Nombre del informador			
E-mail o teléfono de contacto			
DATOS REFERENTES A LA ANOMALÍA			
Posición			
Latitud	Longitud		Datum
Título de la carta			
Número	Fecha de edición		Último aviso
Detalles de la anomalía			
Documentos adjuntos			
Marque la casilla si desea ser mencionado como fuente de esta información			
<p>ENTREGAR ESTE REPORTE EN LAS INSTALACIONES NAVALES MÁS CERCANAS O ENVIARLO AL DOMICILIO DE LA DIRECCIÓN GENERAL ADJUNTA DE OCEANOGRAFÍA, HIDROGRAFÍA Y METEOROLOGÍA (SECRETARÍA DE MARINA, HEROICA ESCUELA NAVAL MILITAR NÚM.861, EDIFICIO "B" 1/ER NIVEL, COL. LOS CIPRESES, ALCALDIA COYOACÁN, CIUDAD DE MÉXICO, C.P.04830), O POR CORREO ELECTRÓNICO A: digaohm.navegacion@semar.gob.mx ó depto.ayudas.nav@gmail.com</p>			