

AVISOS A LOS MARINOS

PUBLICACIÓN QUINCENAL (16-31 MAYO 2021)

DIRECCIÓN GENERAL ADJUNTA DE OCEANOGRAFÍA, HIDROGRAFÍA Y
METEOROLOGÍA
(DIGAOHM).



CONTENIDO

1. NOTAS EXPLICATIVAS
 2. AVISOS GENERALES
 3. AVISOS QUE AFECTAN A LAS CARTAS NÁUTICAS MEXICANAS
 4. RADIO AVISOS NAVAREA
 5. MODIFICACIONES A LAS PUBLICACIONES NÁUTICAS
 6. NOTA HIDROGRÁFICA
 7. REPORTAR
-

Se requiere que los Comandantes y Capitanes de naves, prácticos, autoridades marítimas y civiles, comuniquen de inmediato a la Dirección General Adjunta de Oceanografía, Hidrografía y Meteorología (DIGAOHM) de la Secretaría de Marina, toda la información que afecte a la navegación en costas y vías fluviales mexicanas. Por ejemplo: rocas o bajos fondos, derrelictos, obstrucciones, faros, balizas y boyas (apagadas o fuera de su sitio), errores en cartas y publicaciones o cualquier novedad que constituya un peligro a la navegación, así como de los proyectos de instalación, alteración o supresión de cualquier obra o señal marítima.

DIRECCIÓN

Secretaría de Marina-Armada de
México. Heroica Escuela Naval # 861

Edificio "B" Primer Nivel, Colonia
Los Cipreses. Alcaldía Coyoacán
C.P.04830. Ciudad de México.

CONTACTO

Tels.: (01) 229 276 22 59.
(01) 55 56 24 65 00 EXT.(8106)1445

E-mail: digaohm.navegación@semar.gob.mx
depto.ayudas.nav@gmail.com

Web: <http://digaohm.SEMAR.gob.mx/hidrografia.html>

Edita:

Secretaría de Marina-Armada de México.

Publicada en la Ciudad de México por la Secretaría de Marina.

Dirección General de Servicios Generales e Hidrográficos.

Dirección General Adjunta de Oceanografía, Hidrografía y Meteorología.

Para actualización de esta publicación consultar la Página:

<http://digaohm.SEMAR.gob.mx/hidrografia/avisosalosmarinos.html>

ÍNDICE

1. NOTAS EXPLICATIVAS
2. AVISOS GENERALES
3. AVISOS QUE AFECTAN A LAS CARTAS NÁUTICAS MEXICANAS
 - Índice de Cartas afectadas por Avisos Permanentes (P)
 - Índice Geográfico de afectaciones Preliminares (Pr)
 - Relación de Cartas Náuticas de Papel Nuevas y/o Nueva Edición
 - Relación de Cartas Náuticas Electrónicas (S-57) Nuevas y/o Nueva Edición
 - Avisos de Publicación de Cartas Náuticas Nuevas y/o Nueva Edición
 - Relación de Avisos Permanentes (P), Preliminares (Pr) y Temporales (T)
4. RADIO AVISOS NAVAREA EN IDIOMA INGLÉS
5. ACTUALIZACIONES A LAS PUBLICACIONES NÁUTICAS MEXICANAS
 - Nuevas Publicaciones
 - Actualizaciones al Derrotero Mexicano
 - Actualizaciones al Cuaderno de Faros
 - Actualizaciones al Catálogo de Cartas y Publicaciones Náuticas
 - Actualizaciones a la publicación Carta No.1 Símbolos, Abreviaturas y Términos usados en las cartas náuticas
6. NOTA HIDROGRÁFICA.
7. REPORTAR

SECCION 1

NOTAS EXPLICATIVAS

GENERALIDADES

Los rumbos mencionados en esta publicación son verdaderos y se cuentan de 000° a 360° a partir del norte verdadero y en sentido de las agujas del reloj. Las profundidades están referidas al nivel bajamar media inferior en el Océano Pacífico, Golfo de México y Mar Caribe.

AVISOS GENERALES

Son los Avisos Generales indicados con la letra **(G)**, son de carácter informativo, no corrigen las cartas náuticas y podrían afectar a otras publicaciones.

Se enumeran consecutiva e independientemente dentro de la publicación, separados por una fleca el número de publicación de aviso a los marinos y al final, separado por una fleca, el año en curso.

AVISOS QUE AFECTAN LAS CARTAS NÁUTICAS MEXICANAS

Esta sección presenta el índice de avisos vigentes que afectan la cartografía náutica mexicana. Se incluyen **Avisos Permanentes** de representación definitiva. Los **Avisos Preliminares** anteceden un suceso y **Avisos Temporales** duran cierto tiempo, por lo que conviene anotarlos con lápiz en la carta náutica correspondiente; según concierna, al inicio de cada aviso se le añade la letra **(P)**, **(Pr)** o **(T)**, respectivamente. Luego, se definen la(s) carta(s) afectada (s) y separado por flecas: el número consecutivo del aviso, el número de publicación del aviso a los marinos y el año en curso, también se indica el lugar donde acontece el aviso. Para los Avisos Permanentes se indican la instrucción **“Insertar”, “Eliminar”, “Modificar”, “Sustituir” o “Mover”** algún dato u objeto y se describen sus características.

Los Avisos Preliminares y Temporales se anulan por un Aviso Permanente o Temporal o por la publicación de una nueva edición.

RADIO AVISO NAVAREA

Esta publicación incluye los radios avisos NAVAREA comprendidos en el periodo del Aviso a los Marinos en idioma inglés. Los radio-avisos náuticos “NAVAREA” corresponden a los litorales mexicanos en dos áreas como se indica, Área IV: Golfo de México y Mar Caribe; Área XII: Océano Pacífico.

MODIFICACIÓN A LAS PUBLICACIONES NÁUTICAS MEXICANAS

En este apartado se asentarán las publicaciones afectadas y sus correcciones para que la información este vigente. Cartas nuevas o nueva edición, cancelación de cartas o publicaciones náuticas existentes.

NOTA HIDROGRÁFICA

Al final de la publicación se da una serie de instrucciones para facilitar la notificación a la Dirección General Adjunta de Oceanografía, Hidrografía y Meteorología sobre cualquier afectación que pueda suponer modificaciones a las publicaciones náuticas.

SECCIÓN 2

AVISOS GENERALES

No Hubo

SECCIÓN 3

AVISOS QUE AFECTAN A LAS CARTAS NÁUTICAS MEXICANAS.

Índice de Cartas afectadas por Avisos Permanentes (P).

N/P	Lugar - Afectación	No. Aviso	Carta afectada
1	Golfo de México. – Matamoros, Tamaulipas -Faro.	P) 120/10/21.	S.M. 711.3, S.M. 711, S.M. 710.
2	Golfo de México. – Coatzacoalcos, Veracruz -Faro.	P) 121/10/21.	S. M. 831.9, S. M. 800.
3	Golfo de México. – Frontera, Tabasco -Faro.	P) 122/10/21.	S. M. 832.3, S. M. 840.
4	Golfo de México. – Ciudad del Carmen, Campeche -Faro.	P) 123/10/21.	S. M. 842.1. S. M. 842.2, S. M. 842. S. M. 840.
5	Golfo de México. – Ciudad del Carmen. Campeche -Boya.	P) 124/10/21.	S. M. 842.1, S. M. 842.2.
6	Golfo de México. – Ciudad del Carmen, Campeche -Baliza.	P) 125/10/21.	S. M. 842.1, S. M. 842.2.
7	Golfo de México. – Lerma, Campeche -Baliza.	P) 126/10/21.	S. M. 853.2, S. M. 853.3.
8	Golfo de México. – Lerma, Campeche -Baliza.	P) 127/10/21.	S. M. 853.2, S. M. 853.3.
9	Golfo de México. – Lerma, Campeche -Baliza.	P) 128/10/21.	S. M. 853.2, S. M. 853.3.
10	Golfo de México. – Lerma, Campeche -Boya.	P) 129/10/21.	S. M. 853.2. S. M. 853.3.
11	Golfo de México. – Lerma, Campeche -Boya.	P) 130/10/21.	S. M. 853.2. S. M. 853.3.
12	Golfo de México. – San Francisco, Campeche -Baliza.	P) 131/10/21.	S. M. 853.2.
13	Golfo de México. – San Francisco, Campeche -Baliza.	P) 132/10/21.	S. M. 853.2.
14	Golfo de México. – Progreso, Yucatán -Baliza.	P) 133/10/21.	S. M. 913.1.
15	Golfo de México. – Progreso, Yucatán -Baliza.	P) 134/10/21.	S. M. 913.1.
16	Golfo de México. – Progreso, Yucatán -Baliza.	P) 135/10/21.	S. M. 913.1.
17	Golfo de México. – Progreso, Yucatán -Baliza.	P) 136/10/21.	S. M. 913.1.
18	Golfo de México. -Isla Cozumel, Quintana Roo -Faro.	P) 138/10/21.	S. M. 922.4, S. M.922, S. M. 900.
19	Golfo de México. -Arrecife Alacranes, Quintana Roo -Faro.	P) 139/10/21.	S. M. 911.1, S. M. 900.
20	Océano Pacífico. -Lázaro Cárdenas, Michoacán -Boya.	P) 144/10/21.	MX-51110.
21	Océano Pacífico. -Salina Cruz, Oaxaca -Boya.	P) 145/10/21.	MX-62210.

Índice Geográfico de afectaciones Preliminares (Pr)

No Hubo

Relación de Cartas Náuticas de Papel Nuevas Edición.

N/P	No. CARTA	TITULO	ESCALA	EDICION
1	S. M. 711.3	PUERTO DE MATAMOROS, TAMPS. (EL MEZQUITAL)	1: 7,500	3RA. ED. MAYO 2021

Relación de Cartas Corregida por Avisos a los Marineros.

N/P	No. CARTA	TITULO	ESCALA	EDICION
1	MX 92200	ISLA MUJERES, CANCUN Q. ROO Y PROX.	1: 35,000	1RA. ED. DICIEMBRE 2019/ REIMPRESIÓN REVISADA HASTA A.M. MARZO 2021
2	MX 92201	ISLA MUJERES, Q. ROO.	1: 5,000	1RA. ED. DICIEMBRE 2019/ REIMPRESIÓN REVISADA HASTA A.M. MARZO 2021
3	MX 92202	PUNTA SAM, Q. ROO.	1: 5,000	1RA. ED. DICIEMBRE 2019/ REIMPRESIÓN REVISADA HASTA A.M. MARZO 2021
4	S. M. 523.2	ACAPULCO Y PROXIMIDADES	1: 25,000	2DA. ED. ENERO 2002/ REIMPRESIÓN REVISADA HASTA A.M. MARZO 2021
5	S. M. 523.3	ACAPULCO	1: 10,000	2DA. ED. ENERO 2002/ REIMPRESIÓN REVISADA HASTA A.M. MARZO 2021
6	S. M. 523.5	ISLA LA ROQUETA	1: 5,000	1RA. ED. ABRIL 2006/ REIMPRESIÓN REVISADA HASTA A.M. MARZO 2021
7	MX 8086 (INT)	MANZANILLO A LAGUNA CHAUTENGO	1:980,000	1RA. ED. ABRIL 2018 / REIMPRESIÓN REVISADA HASTA A.M. MAYO 2021
8	MX 43100	BAHIA DE MANZANILLO, COL. Y PROXIMIDADES	1: 35,000	ENERO 2021/ REIMP. REV. HASTA A. M. MAYO 2021
9	MX 43110	MANZANILLO, COL.	1:15,000	ENERO 2021/ REIMP. REV. HASTA A. M. MAYO 2021

Relación de Cartas Náuticas Electrónicas(S-57) Nuevas.

N/P	No. CARTA	TITULO	ESCALA	FECHA DE VALIDACION
1	MX492200	ISLA MUJERES, CANCUN Q. ROO Y PROX.	22 000	29 MARZO 2021
2	MX592201	ISLA MUJERES, Q. ROO.	4 000	29 MARZO 2021
3	MX592202	PUNTA SAM, Q. ROO.	4 000	30 MARZO 2021
4	MX405232	ACAPULCO Y PROXIMIDADES	22 000	11 MARZO 2021
5	MX505233	ACAPULCO	8 000	11 MARZO 2021
6	MX208086	MANZANILLO A LAGUNA CHAUTENGO	700 000	27 MAYO 2021
7	MX507113	PUERTO DE MATAMOROS, TAMPS. (EL MEZQUITAL)	8 000	27 MAYO 2021

Avisos de publicaciones de Cartas Náuticas de Papel obsoletas

N/P	No. CARTA	TITULO	ESCALA	EDICION
1	S. M. 812.5	LAGUNA DE TAMPAMACHOCO, VER	1: 7,000	1RA ED. AGOSTO 2010/ CORREG. HASTA A. M. OCTUBRE 2018
2	S. M. 711.3	PUERTO DE MATAMOROS, TAMPS. (EL MEZQUITAL)	1: 7,500	2DA. ED. ABRIL 2003/ CORREG. HASTA A.M. ABRIL 2020



Avisos de publicaciones de Cartas Náuticas Electrónicas (S-57) anteriores.

N/P	No. CARTA	TITULO	ESCALA	FECHA DE VALIDACION
1	MX492200	ISLA MUJERES, CANCUN Q. ROO Y PROX.	22 000	18 DICIEMBRE 2019
2	MX592201	ISLA MUJERES, Q. ROO.	4 000	05 DICIEMBRE 2019
3	MX592202	PUNTA SAM, Q. ROO.	4 000	05 DICIEMBRE 2019
4	MX405232	ACAPULCO Y PROXIMIDADES	22 000	25 MARZO 2010
5	MX505233	ACAPULCO	8 000	19 OCTUBRE 2009
6	MX208086	MANZANILLO A LAGUNA CHAUTENGO	700 000	8 JUNIO 2018
7	MX507113	PUERTO DE MATAMOROS, TAMPS. (EL MEZQUITAL)	8 000	23 ABRIL 2020

Relación de Avisos Permanentes (P), Preliminares (Pr) y Temporales (T)

P) 120/10/21. Golfo de México. – Matamoros, Tamaulipas -Faro.

Faro de Mezquital, cambio de características.



25°14'54.78"N 097°26'34.49"W  3D.B.10s30m18M Modificar  3D.B.12s24m14M

Carta: S.M. 711.3, S.M. 711, S.M. 710.

Fuente: SEMAR Fecha: 19/05/2021.

P) 121/10/21. Golfo de México. – Coatzacoalcos, Veracruz -Faro.

Faro de Tonalá, cambio de características.



18°12'38.11"N 094°07'57.98"W  3D.B.12s46m20M Modificar  3D.B.12s49m20M

Carta: S.M. 831.9, S.M. 800.

Fuente: SEMAR Fecha: 19/05/2021.

P) 122/10/21. Golfo de México. – Frontera, Tabasco -Faro.

Faro de Chiltepec, cambio de características.



18°26'19.21"N 093°05'31.53"W  3D.B.12s15m26M Modificar  3D.B.12s26m26M

Carta: S.M. 832.3, S.M. 840.

Fuente: SEMAR Fecha: 19/05/2021.

P) 123/10/21. Golfo de México. – Ciudad del Carmen, Campeche -Faro.

Faro de Xicalango, cambio de características.

18°37'40.65"N 091°53'59.57"W  D.B.6s32m18M Modificar  D.B.5s32m20M

Carta: S.M. 842.1, S.M. 842.2, S.M. 842, S.M. 840.

Fuente: SEMAR Fecha: 20/05/2021.

P) 124/10/21. Golfo de México. – Ciudad del Carmen, Campeche -Boya.

Boya bajo la Guitarra, cambio de características.

18°38'31.91"N 091°52'04.11"W  2D.R.10s3M Modificar  2D.R.10s9M

Carta: S.M. 842.1, S.M. 842.2.

Fuente: SEMAR Fecha: 20/05/2021.

P) 125/10/21. Golfo de México. – Ciudad del Carmen, Campeche -Baliza.

Baliza Muelle Ex Fiscal Sur, cambio de posición geográfica.

18°38'10.21"N 091°50'09.63"W  Mover 18°38'10.22"N 091°50'09.94"W

Carta: S.M. 842.1, S.M. 842.2.

Fuente: SEMAR Fecha: 20/05/2021.

P) 126/10/21. Golfo de México. – Lerma, Campeche -Baliza.

Baliza de enfilación anterior Lerma, eliminar de la cartografía náutica.

19°48'21.88"N 090°36'02.77"W



Eliminar

Carta: S.M. 853.2, S.M. 853.3.

Fuente: SEMAR Fecha: 20/05/2021.

P) 127/10/21. Golfo de México. – Lerma, Campeche -Baliza.

Baliza de enfilación posterior Lerma, eliminar de la cartografía náutica.

19°48'17.26"N 090°35'58.63"W



Eliminar

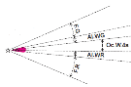
Carta: S.M. 853.2, S.M. 853.3.

Fuente: SEMAR Fecha: 20/05/2021.

P) 128/10/21. Golfo de México. – Lerma, Campeche -Baliza.

Baliza sectorial Lerma, se instaló y quedo en servicio.

19°48'22.16"N 090°36'02.09"W



Insertar

1.-Rumbo Navegable: 138°

2.-Sectores: Rojo 132.5° al 136.5°, Blanco 136.5° al 139.5°, Verde 139.5° al 142.5°.

3.-Estructura: Torre tronco piramidal de aluminio de 16m de altura color blanco con rojo, con un alcance luminoso 10 MN.

Carta: S.M. 853.2, S.M. 853.3.

Fuente: SEMAR. 20/05/2021.

P) 129/10/21. Golfo de México. – Lerma, Campeche -Boya.

Boya de recalada Lerma, cambio de características.

19°50'06.17"N 090°37'34.67"W



D.B.10s3M

Modificar



D.B.10s5M

Carta: S.M. 853.2, S.M. 853.3.

Fuente: SEMAR. 20/05/2021.

P) 130/10/21. Golfo de México. – Lerma, Campeche -Boya.

Boya de cambio de rumbo Lerma, se instaló y quedo en servicio.

19°48'52.54"N 090°36'26.66"W



D.R.3s3M

Insertar

Carta: S.M. 853.2, S.M. 853.3.

Fuente: SEMAR. 20/05/2021.

P) 131/10/21. Golfo de México. – San Francisco, Campeche -Baliza.

Baliza No. 1 de San Francisco, cambio de características.

19°51'47.56"N 090°31'52.34"W



D.R.2s6m4M

Modificar





D.R.2s8m4M

Carta: S.M. 853.2.

Fuente: SEMAR Fecha: 21/05/2021.

P) 132/10/21. Golfo de México. – San Francisco, Campeche -Baliza.

Baliza No. 2 de San Francisco, cambio de características.

19°51'47.99"N 090°31'54.00"W  ☆ D.V.2s6m4M [Modificar](#)  ☆ D.V.2s9m4M

Carta: S.M. 853.2.

Fuente: SEMAR Fecha: 21/05/2021.

P) 133/10/21. Golfo de México. – Progreso, Yucatán -Baliza.

Baliza Escollera Oriente Telchac, cambio de características.



21°20'37.50"N 089°18'34.55"W  ☆ D.V.5s10m7M [Modificar](#)  ☆ D.V.5s9m7M

Carta: S.M. 913.1.

Fuente: SEMAR Fecha: 21/05/2021.

P) 134/10/21. Golfo de México. – Progreso, Yucatán -Baliza.

Baliza Escollera Poniente Telchac, cambio de características.


21°20'29.78"N 089°18'34.12"W  ☆ D.R.5s10m7M [Modificar](#)  ☆ D.R.5s9m7M

Carta: S.M. 913.1.

Fuente: SEMAR Fecha: 21/05/2021.

P) 135/10/21. Golfo de México. – Progreso, Yucatán -Baliza.

Baliza Enfilación Anterior Telchac, cambio de características.



21°20'20.83"N 089°18'30.18"W  ☆ D.B.3s11m7M [Modificar](#)  ☆ D.B.3s9m7M

Carta: S.M. 913.1.

Fuente: SEMAR Fecha: 21/05/2021.

P) 136/10/21. Golfo de México. – Progreso, Yucatán -Baliza.

Baliza Enfilación Posterior Telchac, cambio de características.

21°20'16.91"N 089°18'28.88"W  ☆ D.B.2s13m7M [Modificar](#)  ☆ D.B.2s11m7M

Carta: S.M. 913.1.

Fuente: SEMAR Fecha: 21/05/2021.

T) 137/10/21. Golfo de México. – Celestún, Yucatán -Faro.

Faro Celestún, temporalmente fuera de servicio.

Coordenadas Geográficas	
Latitud	Longitud
20°51'34.37" N	090°24'05.13" W

Carta: S.M. 854.1, S.M. 800.

Fuente: SEMAR Fecha: 26/05/2021.

P) 138/10/21. Golfo de México. – Isla Cozumel, Quintana Roo -Faro.

Faro Punta Molas, cambio de características.

20°35'21.18"N 086°43'27.55"W  ☆ 3D.B.12s32m12M [Modificar](#)  ☆ 3D.B.12s32m19M

Carta: S.M. 922.4, S.M. 922, S.M. 900.

Fuente: SEMAR Fecha: 21/05/2021.

P) 139/10/21. Golfo de México. – Arrecife Alacranes, Quintana Roo -Faro.

Faro Isla Pérez, cambio de características.

22°22'58.65"N 089°40'58.93"W



2D.B.8s21m20M

Modificar



2D.B.10s21m20M

Carta: S.M. 911.1, S.M. 900.

Fuente: SEMAR Fecha: 21/05/2021.

T) 140/10/21. Golfo de México. – Xcalak, Quintana Roo -Faro.

Faro Xcalak, temporalmente fuera de servicio.

Coordenadas Geográficas	
Latitud	Longitud
18°16'27.48" N	087°50'06.36" W

Carta: S.M. 900, S.M. 933, S. M. 933.3.

Fuente: SEMAR Fecha: 28/05/2021.

T) 141/10/21. Golfo de México. – Xcalak, Quintana Roo -Baliza.

Baliza de enfilación anterior Xcalak, temporalmente fuera de servicio.

Coordenadas Geográficas	
Latitud	Longitud
18°16'27.10" N	087°50'03.80" W

Carta: S. M. 933.3.

Fuente: SEMAR Fecha: 28/05/2021.

T) 142/10/21. Océano Pacífico. – Puerto Chiapas, Chiapas -Dragado.

Trabajos de dragado con apoyo de la embarcación **ARM. "TEPOCA" (SR-06)**, el Puerto de Chiapas hasta **agosto 2021** en las siguientes áreas:

1	Canal Principal de Navegación
2	Canal Secundario
3	Canal de pesca
4	Dársena de Ciaboga
5	Dársena de operaciones
6	Muelle 1 para contenedores y carga general
7	Muelle 2 de usos múltiples
8	Muelle de cruceros
9	Dársena de muelles de pesca
10	Muelle de pesca número 1
11	Muelle de pesca número 2
12	Muelle de pesca número 3

Carta: S.M. 634.1, S.M. 634.2, S.M. 634.4.

Fuente: SEMAR Fecha: 25/05/2021.

T) 143/10/21. Océano Pacífico. – Puerto Chiapas, Chiapas -Boya.

Boya No. 4 Canal de navegación, temporalmente fuera de servicio.

Coordenadas Geográficas	
Latitud	Longitud
14°42'11.90" N	092°24'15.08" W

Carta: S.M. 634.1, S.M. 634.2.

Fuente: SEMAR Fecha: 25/05/2021.

P) 144/10/21. Océano Pacífico. – Lázaro Cárdenas, Michoacán -Boya.

Boya Oceanográfica del Instituto Mexicano del Transporte, cambio de situación geográfica y en operación.

17°53'33.00"N 102°11'08.45"W Mover 17°53'23.60"N 102°13'05.50"W

Carta: MX-51110.

Fuente: SEMAR Fecha: 26/05/2021.

P) 145/10/21. Océano Pacífico. – Salina Cruz, Oaxaca -Boya.

Boya Oceanográfica del Instituto Mexicano del Transporte, se instaló y quedó en servicio.

16°07'58.80"N 95°13'59.10"W  2D.A.2s2M Insertar

Carta: MX-62210.

Fuente: SEMAR Fecha: 29/05/2021.

SECCIÓN 4

MEXICO NAVAREA IV (GULF OF MEXICO) IN FORCE WARNINGS MAY 2021.	
47/21	CELESTUN, YUCATAN SM-854.1, SM-800 CHART 28220 CELESTUN LIGHTHOUSE 20-51.57N 092-24.09W UNLIT

MEXICO NAVAREA XII (PACIFIC OCEAN) IN FORCE WARNINGS MAY 2021.	
64/21	LAZARO CARDENAS, MICHOACAN MX-51110 CHART 21342P SPECIAL BUOY 17-53.55N 102-13.07W MOVED TO 17-53.39N 102-13.09W
65/21	SALINA CRUZ, OAXACA MX-62210 CHART 21441P SPECIAL BUOY 16-07.98N 95-18.98W FLASH AMBER 2 SECONDS 2 MILES ESTABLISHED

SECCIÓN 5

ACTUALIZACIONES A LAS PUBLICACIONES NÁUTICAS MEXICANAS.

Nuevas publicaciones.

No hubo.

Actualizaciones al Derrotero Mexicano.

No hubo.

Actualizaciones al Cuaderno de Faros.

No hubo.

Actualizaciones al Catálogo de Cartas y Publicaciones Náuticas.

Con fecha 1 de junio del 2021 se actualizo el Catálogo de Cartas y Publicaciones Náuticas.

Actualizaciones a la publicación Carta No.1 Símbolos, Abreviaturas y Términos usados en las cartas náuticas

No hubo.

SECCIÓN 6

NOTA HIDROGRÁFICA

No Hubo

SECCIÓN 7

REPORTAR

1. Se solicita a los comandantes y capitanes de naves, prácticos y autoridades marítimas y civiles, comuniquen de inmediato y por la vía más rápida, a la Dirección General Adjunta de Oceanografía, Hidrografía y Meteorología de la Secretaría de Marina (DIGAOHM), toda información que afecte a la navegación en nuestras costas y vías fluviales ; por ejemplo : rocas o bajos fondos, derrelictos, obstrucciones, faros y boyas apagadas, boyas fuera de su sitio, errores en cartas y publicaciones o cualquier otra novedad que constituya un peligro a la navegación, así como de los proyectos de instalación, alteración o supresión de cualquier obra o señal marítima.
2. Cuando se den situaciones geográficas, indíquense cómo ha sido obtenida la posición. Si ha sido por un equipo GPS, debe mencionarse si el GPS está programado para trabajar con el Datum (WGS84) o si esta reportado con algún otro Datum diferente.
3. Los reportes de sonda se incluirán el valor de la sonda corregida por el calado, la hora y la fecha de la observación.

**REPORTE DE INFORMACIÓN QUE AFECTA
LA CARTOGRAFÍA Y PUBLICACIONES**

Fecha

Nombre del informador

E-mail o teléfono de contacto

DATOS REFERENTES A LA ANOMALÍA

Posición

Latitud

Longitud

Datum

Título de la carta

Número

Fecha de edición

Último aviso

Detalles de la anomalía

Documentos adjuntos

Marque la casilla si desea ser mencionado como fuente de esta información

ENTREGAR ESTE REPORTE EN LAS INSTALACIONES NAVALES MÁS CERCANAS O ENVIARLO AL DOMICILIO DE LA DIRECCIÓN GENERAL ADJUNTA DE OCEANOGRAFÍA, HIDROGRAFÍA Y METEOROLOGÍA (SECRETARÍA DE MARINA, HEROICA ESCUELA NAVAL MILITAR NÚM.861, EDIFICIO "B" 1/ER NIVEL, COL. LOS CIPRESES, ALCALDIA COYOACÁN, CIUDAD DE MÉXICO, C.P.04830), O POR CORREO ELECTRÓNICO A:
digaohm.navegacion@semar.gob.mx ó depto.ayudas.nav@gmail.com