

AVISOS A LOS MARINOS

PUBLICACIÓN QUINCENAL (1-15 JUNIO 2021)

DIRECCIÓN GENERAL ADJUNTA DE OCEANOGRAFÍA, HIDROGRAFÍA Y
METEOROLOGÍA
(DIGAOHM).



CONTENIDO

1. NOTAS EXPLICATIVAS
 2. AVISOS GENERALES
 3. AVISOS QUE AFECTAN A LAS CARTAS NÁUTICAS MEXICANAS
 4. RADIO AVISOS NAVAREA
 5. MODIFICACIONES A LAS PUBLICACIONES NÁUTICAS
 6. NOTA HIDROGRÁFICA
 7. REPORTAR
-

Se requiere que los Comandantes y Capitanes de naves, prácticos, autoridades marítimas y civiles, comuniquen de inmediato a la Dirección General Adjunta de Oceanografía, Hidrografía y Meteorología (DIGAOHM) de la Secretaría de Marina, toda la información que afecte a la navegación en costas y vías fluviales mexicanas. Por ejemplo: rocas o bajos fondos, derrelictos, obstrucciones, faros, balizas y boyas (apagadas o fuera de su sitio), errores en cartas y publicaciones o cualquier novedad que constituya un peligro a la navegación, así como de los proyectos de instalación, alteración o supresión de cualquier obra o señal marítima.

DIRECCIÓN

Secretaría de Marina-Armada de
México. Heroica Escuela Naval # 861

Edificio "B" Primer Nivel, Colonia
Los Cipreses. Alcaldía Coyoacán
C.P.04830. Ciudad de México.

CONTACTO

Tels.: (01) 229 276 22 59.
(01) 55 56 24 65 00 EXT.(8106)1445

E-mail: digaohm.navegación@semar.gob.mx
depto.ayudas.nav@gmail.com

Web: <http://digaohm.SEMAR.gob.mx/hidrografia.html>

Edita:

Secretaría de Marina-Armada de México.

Publicada en la Ciudad de México por la Secretaría de Marina.

Dirección General de Servicios Generales e Hidrográficos.

Dirección General Adjunta de Oceanografía, Hidrografía y Meteorología.

Para actualización de esta publicación consultar la Página:

<http://digaohm.SEMAR.gob.mx/hidrografia/avisosalosmarinos.html>

ÍNDICE

1. NOTAS EXPLICATIVAS
2. AVISOS GENERALES
3. AVISOS QUE AFECTAN A LAS CARTAS NÁUTICAS MEXICANAS
 - Índice de Cartas afectadas por Avisos Permanentes (P)
 - Índice Geográfico de afectaciones Preliminares (Pr)
 - Relación de Cartas Náuticas de Papel Nuevas y/o Nueva Edición
 - Relación de Cartas Náuticas Electrónicas (S-57) Nuevas y/o Nueva Edición
 - Avisos de Publicación de Cartas Náuticas Nuevas y/o Nueva Edición
 - Relación de Avisos Permanentes (P), Preliminares (Pr) y Temporales (T)
4. RADIO AVISOS NAVAREA EN IDIOMA INGLÉS
5. ACTUALIZACIONES A LAS PUBLICACIONES NÁUTICAS MEXICANAS
 - Nuevas Publicaciones
 - Actualizaciones al Derrotero Mexicano
 - Actualizaciones al Cuaderno de Faros
 - Actualizaciones al Catálogo de Cartas y Publicaciones Náuticas
 - Actualizaciones a la publicación Carta No.1 Símbolos, Abreviaturas y Términos usados en las cartas náuticas
6. NOTA HIDROGRÁFICA.
7. REPORTAR

SECCION 1

NOTAS EXPLICATIVAS

GENERALIDADES

Los rumbos mencionados en esta publicación son verdaderos y se cuentan de 000° a 360° a partir del norte verdadero y en sentido de las agujas del reloj. Las profundidades están referidas al nivel bajamar media inferior en el Océano Pacífico, Golfo de México y Mar Caribe.

AVISOS GENERALES

Son los Avisos Generales indicados con la letra **(G)**, son de carácter informativo, no corrigen las cartas náuticas y podrían afectar a otras publicaciones.

Se enumeran consecutiva e independientemente dentro de la publicación, separados por una fleca el número de publicación de aviso a los marinos y al final, separado por una fleca, el año en curso.

AVISOS QUE AFECTAN LAS CARTAS NÁUTICAS MEXICANAS

Esta sección presenta el índice de avisos vigentes que afectan la cartografía náutica mexicana. Se incluyen **Avisos Permanentes** de representación definitiva. Los **Avisos Preliminares** anteceden un suceso y **Avisos Temporales** duran cierto tiempo, por lo que conviene anotarlos con lápiz en la carta náutica correspondiente; según concierna, al inicio de cada aviso se le añade la letra **(P)**, **(Pr)** o **(T)**, respectivamente. Luego, se definen la(s) carta(s) afectada (s) y separado por flecas: el número consecutivo del aviso, el número de publicación del aviso a los marinos y el año en curso, también se indica el lugar donde acontece el aviso. Para los Avisos Permanentes se indican la instrucción **“Insertar”, “Eliminar”, “Modificar”, “Sustituir” o “Mover”** algún dato u objeto y se describen sus características.

Los Avisos Preliminares y Temporales se anulan por un Aviso Permanente o Temporal o por la publicación de una nueva edición.

RADIO AVISO NAVAREA

Esta publicación incluye los radios avisos NAVAREA comprendidos en el periodo del Aviso a los Marinos en idioma inglés. Los radio-avisos náuticos “NAVAREA” corresponden a los litorales mexicanos en dos áreas como se indica, Área IV: Golfo de México y Mar Caribe; Área XII: Océano Pacífico.

MODIFICACIÓN A LAS PUBLICACIONES NÁUTICAS MEXICANAS

En este apartado se asentarán las publicaciones afectadas y sus correcciones para que la información este vigente. Cartas nuevas o nueva edición, cancelación de cartas o publicaciones náuticas existentes.

NOTA HIDROGRÁFICA

Al final de la publicación se da una serie de instrucciones para facilitar la notificación a la Dirección General Adjunta de Oceanografía, Hidrografía y Meteorología sobre cualquier afectación que pueda suponer modificaciones a las publicaciones náuticas.

SECCIÓN 2

AVISOS GENERALES

No Hubo

SECCIÓN 3

AVISOS QUE AFECTAN A LAS CARTAS NÁUTICAS MEXICANAS.

Índice de Cartas afectadas por Avisos Permanentes (P).

N/P	Lugar - Afectación	No. Aviso	Carta afectada
1	Golfo de México. – Frontera, Tabasco -Faro.	P) 150/11/21.	S. M. 841.3 y S.M. 840.
2	Golfo de México. – Frontera, Tabasco -Baliza.	P) 151/11/21.	S. M. 841.3
3	Golfo de México. – Frontera, Tabasco -Baliza.	P) 152/11/21.	S. M. 841.3

Índice Geográfico de afectaciones Preliminares (Pr)

No hubo

Relación de Cartas Náuticas de Papel Nuevas Edición.

No hubo

Relación de Cartas Corregida por Avisos a los Marineros.

N/P	No. CARTA	TITULO	ESCALA	EDICION
1	MX (INT) 8080	ENSENADA A PUNTA EUGENIA	1: 900,000	1RA. ED. ABRIL 2018/ REIMP. REVISADA HASTA MARZO 2021
2	MX (INT) 8087	LAGUNA CHAUTENGO A PUERTO CHIAPAS	1: 900,000	1RA. ED. MARZO 2018/ REIMP. REVISADA HASTA MARZO 2021
3	S. M. 840	BAHIA DE CAMPECHE	1: 250,000	6TA. ED. DICIEMBRE 2016 / REIMP. REVISADA HASTA MARZO 2021
4	S. M. 842	LAGUNA POM A SANTA CRUZ	1: 100,000	3RA. ED. DICIEMBRE 2016 / REIMP. REVISADA HASTA MARZO 2021
5	S. M. 842.1	LAGUNA DE TERMINOS, CAMP. Y PROX.	1: 60,000	3RA. ED. DICIEMBRE 2016 / REIMP. REVISADA HASTA MARZO 2021
6	S. M. 842.2	LAGUNA DE TERMINOS, CAMP. ENTRADA OESTE	1: 20,000	3RA. ED. JULIO 2013 / REIMP. REVISADA HASTA MARZO 2021
7	S. M. 842.3	LAGUNA DE TERMINOS, CAMP. ENTRADA ESTE	1: 20,000	2DA. ED. JUNIO 2008 / REIMP. REVISADA HASTA MARZO 2021
8	S. M. 843.1	SABANCUY, CAMP	1: 15,000	1RA. ED. SEPTIEMBRE 2010 / REIMP. REVISADA HASTA MARZO 2021
9	S. M. 853.2	LERMA - CAMPECHE CAMP	1: 35,000	2DA. ED. JULIO 2012 / REIMP. REVISADA HASTA MARZO 2021

Relación de Cartas Náuticas Electrónicas(S-57) Nuevas.

N/P	No. CARTA	TITULO	ESCALA	FECHA DE VALIDACION
1	MX208080	ENSENADA A PUNTA EUGENIA, B.C.	700 000	11 MARZO 2021
2	MX208087	LAGUNA CHAUTENGO A PUERTO CHIAPAS	700 000	11 MARZO 2021
3	MX300840	BAHIA DE CAMPECHE	180 000	02 MARZO 2021
4	MX300842	LAGUNA POM A SANTA CRUZ	90 000	03 MARZO 2021
5	MX408421	LAGUNA DE TERMINOS, CAMP. Y PROX.	45 000	03 MARZO 2021
6	MX508422	LAGUNA DE TERMINOS, CAMP. ENTRADA OESTE	12 000	03 MARZO 2021
7	MX508423	LAGUNA DE TERMINOS, CAMP. ENTRADA ESTE	12 000	03 MARZO 2021
8	MX508431	SABANCUY, CAMP	12 000	03 MARZO 2021
9	MX408532	LERMA - CAMPECHE CAMP	22 000	03 MARZO 2021

Avisos de publicaciones de Cartas Náuticas de Papel obsoletas

No hubo

Avisos de publicaciones de Cartas Náuticas Electrónicas (S-57) anteriores.

N/P	No. CARTA	TITULO	ESCALA	FECHA DE VALIDACION
1	MX208080	ENSENADA A PUNTA EUGENIA, B.C.	700 000	6 JUNIO 2018
2	MX208087	LAGUNA CHAUTENGO A PUERTO CHIAPAS	700 000	8 JUNIO 2018
3	MX300840	BAHIA DE CAMPECHE	180 000	20 ENERO 2017
4	MX300842	LAGUNA POM A SANTA CRUZ	90 000	13 DICIEMBRE 2012
5	MX408421	LAGUNA DE TERMINOS, CAMP. Y PROX.	45 000	10 DICIEMBRE 2013
6	MX508422	LAGUNA DE TERMINOS, CAMP. ENTRADA OESTE	12 000	9 DICIEMBRE 2013
7	MX508423	LAGUNA DE TERMINOS, CAMP. ENTRADA ESTE	12 000	10 DICIEMBRE 2013
8	MX508431	SABANCUY, CAMP	12 000	22 OCTUBRE 2012
9	MX408532	LERMA - CAMPECHE CAMP	22 000	19 ABRIL 2020

Relación de Avisos Permanentes (P), Preliminares (Pr) y Temporales (T)

T) 146/11/21. Océano Pacífico. – Ixtapa, Guerrero -Pecio.

Con referente al aviso T) 85/06/21, la embarcación denominada "ETUALE" fue retirada y colocada en tierra.

Coordenadas Geográficas	
Latitud	Longitud
17°39'45.41"N	101°37'15.82"W

Carta: SM-521, SM-521.2, SM-521.3

Fuente: SEMAR Fecha: 07/06/2021.

T) 147/11/21. Golfo de México. – Tuxpan, Veracruz -Baliza.

Baliza Escollera Norte, temporalmente fuera de servicio.

Coordenadas Geográficas	
Latitud	Longitud
20°58'25.56"N	97°18'08.38"W

Carta: MX-81110

Fuente: SEMAR Fecha: 15/06/2021.

T) 148/11/21.- Golfo de México. – Tuxpan. – Veracruz. – Boya.

Boya de Recalada, temporalmente fuera de servicio.

Coordenadas Geográficas	
Latitud	Longitud
20°59'23.15"N	97°15'57.80"W

Carta: MX 81110

Fuente: SEMAR Fecha: 15/06/2021

T) 149/11/21.- Golfo de México. – Tuxpan. – Veracruz. – Racón.

Racón en la boya de recalada, temporalmente fuera de servicio.

Coordenadas Geográficas	
Latitud	Longitud
20°59'23.15"N	97°15'57.80"W

Carta: MX 81110

Fuente: SEMAR Fecha: 15/06/2021

P) 150/11/21. Golfo de México. – Frontera, Tabasco -Faro.

Faro La Barra, cambio de características.

18°36'46.16"N 092°41'18.97"W



D.B.5s30m23M

Modificar




D.B.5s30m24M

Carta: S.M. 841.3, S.M. 840.

Fuente: SEMAR Fecha: 15/06/2021

P) 151/11/21. Golfo de México. – Frontera, Tabasco -Baliza.

Baliza Central Entrada, cambio de características.

18°30'46.40"N 092°39'15.12"W  D.B.3s22m7M

Modificar



FB.2.6m4M

1.- Sector blanco fijo de 270° a 90°.


2.-Estructura: Torre de acero de 2.60m de altura color blanco con un alcance luminoso 4 MN.

Carta: S.M. 841.3

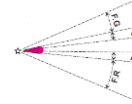
Fuente: SEMAR Fecha: 15/06/2021

P) 152/11/21. Golfo de México. – Frontera, Tabasco -Baliza.

Baliza Central Salida, cambio de características.

18°30'46.01"N 092°39'15.18"W  D.B.3s22m7M

Modificar



FB.2.6m4M

1.- Sector blanco fijo de 90° a 270°.

2.-Estructura: Torre de acero de 2.60m de altura color blanco con un alcance luminoso 4 MN.

Carta: S.M. 841.3

Fuente: SEMAR Fecha: 15/06/2021

SECCIÓN 4

MEXICO NAVAREA IV (GULF OF MEXICO) IN FORCE WARNINGS JUNE 2021.	
48/21	PUERTO DE COATZACOALCOS, VERACRUZ MX-83100 MX-83110 CHART 28282 1.- NAVIGATION TO VESSELS IS RESTRICTED BY COASTAL SEISMIC PROPECTION WORK OFF THE COAST OF COATZACALCOS IN IMMEDIATION: 18-12.76 N 94-24.58 W 18-13.31 N 94-21.95 W 18-9.87 N 94-21.15 W 18-9.65 N 94-22.68 W 18-9.60 N 94-23.82 W 2.- CANCEL THIS MSG 12 JUNE
49/21	TUXPAN, VERACRUZ MX-81110, MX-81111 CHART 28321P NORTH BREAKWATER BEACON 20-58.43N 097-18.14W UNLIT
50/21	TUXPAN, VERACRUZ S.M. 800, MX 81110 CHART 28321 WATER SAFE BUOY 20-59.38N 97-15.96W UNLIT
51/21	TUXPAN, VERACRUZ S.M. 800, MX 81110 CHART 28321 RACON IN WATER SAFE BUOY 20-59.38N 97-15.96W UNLIT

SECCIÓN 5

ACTUALIZACIONES A LAS PUBLICACIONES NÁUTICAS MEXICANAS.

Nuevas publicaciones.

No hubo.

Actualizaciones al Derrotero Mexicano.

No hubo.

Actualizaciones al Cuaderno de Faros.

No hubo.

Actualizaciones al Catálogo de Cartas y Publicaciones Náuticas.

Con fecha 15 de junio del 2021 se actualizo el Catálogo de Cartas y Publicaciones Náuticas.

Actualizaciones a la publicación Carta No.1 Símbolos, Abreviaturas y Términos usados en las cartas náuticas

No hubo.

SECCIÓN 6

NOTA HIDROGRÁFICA

No Hubo

SECCIÓN 7

REPORTAR

1. Se solicita a los comandantes y capitanes de naves, prácticos y autoridades marítimas y civiles, comuniquen de inmediato y por la vía más rápida, a la Dirección General Adjunta de Oceanografía, Hidrografía y Meteorología de la Secretaría de Marina (DIGAOHM), toda información que afecte a la navegación en nuestras costas y vías fluviales ; por ejemplo : rocas o bajos fondos, derrelictos, obstrucciones, faros y boyas apagadas, boyas fuera de su sitio, errores en cartas y publicaciones o cualquier otra novedad que constituya un peligro a la navegación, así como de los proyectos de instalación, alteración o supresión de cualquier obra o señal marítima.
2. Cuando se den situaciones geográficas, indíquense cómo ha sido obtenida la posición. Si ha sido por un equipo GPS, debe mencionarse si el GPS está programado para trabajar con el Datum (WGS84) o si esta reportado con algún otro Datum diferente.
3. Los reportes de sonda se incluirán el valor de la sonda corregida por el calado, la hora y la fecha de la observación.

**REPORTE DE INFORMACIÓN QUE AFECTA
LA CARTOGRAFÍA Y PUBLICACIONES**

Fecha

Nombre del informador

E-mail o teléfono de contacto

DATOS REFERENTES A LA ANOMALÍA

Posición

Latitud

Longitud

Datum

Título de la carta

Número

Fecha de edición

Último aviso

Detalles de la anomalía

Documentos adjuntos

Marque la casilla si desea ser mencionado como fuente de esta información

ENTREGAR ESTE REPORTE EN LAS INSTALACIONES NAVALES MÁS CERCANAS O ENVIARLO AL DOMICILIO DE LA DIRECCIÓN GENERAL ADJUNTA DE OCEANOGRAFÍA, HIDROGRAFÍA Y METEOROLOGÍA (SECRETARÍA DE MARINA, HEROICA ESCUELA NAVAL MILITAR NÚM.861, EDIFICIO "B" 1/ER NIVEL, COL. LOS CIPRESES, ALCALDIA COYOACÁN, CIUDAD DE MÉXICO, C.P.04830), O POR CORREO ELECTRÓNICO A:
digaohm.navegacion@semar.gob.mx ó depto.ayudas.nav@gmail.com