

AVISOS A LOS MARINOS

PUBLICACIÓN QUINCENAL (01-15 SEPTIEMBRE 2022)

DIRECCIÓN GENERAL ADJUNTA DE OCEANOGRAFÍA, HIDROGRAFÍA Y
METEOROLOGÍA
(DIGAOHM).



CONTENIDO

1. NOTAS EXPLICATIVAS
 2. AVISOS GENERALES
 3. AVISOS QUE AFECTAN A LAS CARTAS NÁUTICAS MEXICANAS
 4. RADIO AVISOS NAVAREA
 5. MODIFICACIONES A LAS PUBLICACIONES NÁUTICAS
 6. NOTA HIDROGRÁFICA
 7. REPORTAR
-

Se requiere que los Comandantes y Capitanes de naves, prácticos, autoridades marítimas y civiles, comuniquen de inmediato a la Dirección General Adjunta de Oceanografía, Hidrografía y Meteorología (DIGAOHM) de la Secretaría de Marina, toda la información que afecte a la navegación en costas y vías fluviales mexicanas. Por ejemplo: rocas o bajos fondos, derrelictos, obstrucciones, faros, balizas y boyas (apagadas o fuera de su sitio), errores en cartas y publicaciones o cualquier novedad que constituya un peligro a la navegación, así como de los proyectos de instalación, alteración o supresión de cualquier obra o señal marítima.

DIRECCIÓN

Secretaría de Marina-Armada de
México. Heroica Escuela Naval # 861

Edificio "B" Primer Nivel, Colonia
Los Cipreses. Alcaldía Coyoacán
C.P.04830. Ciudad de México.

CONTACTO

Tels.: (01) 229 276 22 59.
(01) 55 56 24 65 00 EXT. (8106)1445

E-mail: digaohm.navegación@semar.gob.mx
depto.ayudas.nav@gmail.com

Web: <http://digaohm.SEMAR.gob.mx/hidrografia.html>

Edita:

Secretaría de Marina-Armada de México.

Publicada en la Ciudad de México por la Secretaría de Marina.

Dirección General de Servicios Generales e Hidrográficos.

Dirección General Adjunta de Oceanografía, Hidrografía y Meteorología.

Para actualización de esta publicación consultar la Página:

<http://digaohm.SEMAR.gob.mx/hidrografia/avisosalosmarinos.html>

ÍNDICE

1. NOTAS EXPLICATIVAS
2. AVISOS GENERALES
3. AVISOS QUE AFECTAN A LAS CARTAS NÁUTICAS MEXICANAS
 - Índice de Cartas afectadas por Avisos Permanentes (P)
 - Índice Geográfico de afectaciones Preliminares (Pr)
 - Relación de Cartas Náuticas de Papel Nuevas y/o Nueva Edición
 - Relación de Cartas Corregida por Avisos a los Marineros
 - Relación de Cartas Revisadas.
 - Relación de Cartas Náuticas Electrónicas(S-57) Corregida por Avisos a los Marineros.
 - Relación de Cartas Náuticas Electrónicas(S-57) Revisadas.
 - Avisos de publicaciones de Cartas Náuticas de Papel obsoletas
 - Avisos de publicaciones de Cartas Náuticas Electrónicas (S-57) anteriores
 - Relación de Avisos Permanentes (P), Preliminares (Pr) y Temporales (T)
4. RADIO AVISOS NAVAREA EN IDIOMA INGLÉS
5. ACTUALIZACIONES A LAS PUBLICACIONES NÁUTICAS MEXICANAS
 - Nuevas Publicaciones
 - Actualizaciones al Derrotero Mexicano
 - Actualizaciones al Cuaderno de Faros
 - Actualizaciones al Catálogo de Cartas y Publicaciones Náuticas
6. NOTA HIDROGRÁFICA.
7. REPORTAR

SECCION 1

NOTAS EXPLICATIVAS

GENERALIDADES

Los rumbos mencionados en esta publicación son verdaderos y se cuentan de 000° a 360° a partir del norte verdadero y en sentido de las agujas del reloj. Las profundidades están referidas al nivel bajamar media inferior en el Océano Pacífico, Golfo de México y Mar Caribe.

AVISOS GENERALES

Son los Avisos Generales indicados con la letra **(G)**, son de carácter informativo, no corrigen las cartas náuticas y podrían afectar a otras publicaciones.

Se enumeran consecutiva e independientemente dentro de la publicación, separados por una fleca el número de publicación de aviso a los marinos y al final, separado por una fleca, el año en curso.

AVISOS QUE AFECTAN LAS CARTAS NÁUTICAS MEXICANAS

Esta sección presenta el índice de avisos vigentes que afectan la cartografía náutica mexicana. Se incluyen **Avisos Permanentes** de representación definitiva. Los **Avisos Preliminares** anteceden un suceso y **Avisos Temporales** duran cierto tiempo, por lo que conviene anotarlos con lápiz en la carta náutica correspondiente; según concierna, al inicio de cada aviso se le añade la letra **(P)**, **(Pr)** o **(T)**, respectivamente. Luego, se definen la(s) carta(s) afectada (s) y separado por flecas: el número consecutivo del aviso, el número de publicación del aviso a los marinos y el año en curso, también se indica el lugar donde acontece el aviso. Para los Avisos Permanentes se indican la instrucción **“Insertar”, “Eliminar”, “Modificar”, “Sustituir” o “Mover”** algún dato u objeto y se describen sus características.

Los Avisos Preliminares y Temporales se anulan por un Aviso Permanente o Temporal o por la publicación de una nueva edición.

RADIO AVISO NAVAREA

Esta publicación incluye los radios avisos NAVAREA comprendidos en el periodo del Aviso a los Marinos en idioma inglés. Los radio-avisos náuticos “NAVAREA” corresponden a los litorales mexicanos en dos áreas como se indica, Área IV: Golfo de México y Mar Caribe; Área XII: Océano Pacífico.

MODIFICACIÓN A LAS PUBLICACIONES NÁUTICAS MEXICANAS

En este apartado se asentarán las publicaciones afectadas y sus correcciones para que la información este vigente. Cartas nuevas o nueva edición, cancelación de cartas o publicaciones náuticas existentes.

NOTA HIDROGRÁFICA

Al final de la publicación se da una serie de instrucciones para facilitar la notificación a la Dirección General Adjunta de Oceanografía, Hidrografía y Meteorología sobre cualquier afectación que pueda suponer modificaciones a las publicaciones náuticas.

SECCIÓN 2

AVISOS GENERALES

No Hubo

SECCIÓN 3

AVISOS QUE AFECTAN A LAS CARTAS NÁUTICAS MEXICANAS.

Índice de Cartas afectadas por Avisos Permanentes (P)

N/P	Lugar - Afectación	No. Aviso	Carta afectada
1	Oceánico Pacífico. – Isla de San Benito, Baja California Sur. – Baliza.	P) 235/17/2022.	MX 8080
2	Oceánico Pacífico. – Isla de Natividad, Baja California Sur. – Faro.	P) 236/17/2022.	MX 8080
3	Oceánico Pacífico. – Bahía Tortuga, Baja California Sur. – Baliza.	P) 237/17/2022.	MX 8080
4	Oceánico Pacífico. – Bahía de San Luis Gonzaga, Baja California Sur. – Baliza.	P) 238/17/2022.	MX 8080
5	Oceánico Pacífico. – San Felipe, Baja California. – Baliza.	P) 239/17/2022.	S. M. 211.2
6	Oceánico Pacífico. – San Felipe, Baja California. – Baliza.	P) 240/17/2022.	S. M. 211.2
7	Oceánico Pacífico. –Sauzal, Baja California. – Baliza.	P) 241/17/2022.	S. M. 111.4, S. M. 111.5
8	Oceánico Pacífico. –Sauzal, Baja California. – Baliza.	P) 242/17/2022.	S. M. 111.4, S. M. 111.5
9	Oceánico Pacífico. –Marina Coral, Baja California. – Baliza.	P) 243/17/2022.	S. M. 111.4, S. M. 111.5
10	Oceánico Pacífico. –Ensenada, Baja California. – Baliza.	P) 244/17/2022.	S. M. 111.6
11	Oceánico Pacífico. –Ensenada, Baja California. – Boya.	P) 245/17/2022.	S. M. 111.5
12	Oceánico Pacífico. –Ensenada, Baja California. – Baliza.	P) 246/17/2022.	S. M. 111.6
13	Oceánico Pacífico. –Ensenada, Baja California. – Baliza.	P) 247/17/2022.	S. M. 111.6
14	Oceánico Pacífico. –Ensenada, Baja California. – Baliza.	P) 248/17/2022.	S. M. 111.6
15	Oceánico Pacífico. – Dársena de Ciaboga, Baja California. – Boya.	P) 249/17/2022.	S. M. 111.6
16	Oceánico Pacífico. –Dársena de Ciaboga, Baja California. – Boya.	P) 250/17/2022.	S. M. 111.6
17	Oceánico Pacífico. –Dársena de Ciaboga, Baja California. – Boya.	P) 251/17/2022.	S. M. 111.6
18	Oceánico Pacífico. –Dársena de Ciaboga, Baja California. – Boya.	P) 252/17/2022.	S. M. 111.6
19	Oceánico Pacífico. –Dársena de Ciaboga, Baja California. – Boya.	P) 253/17/2022.	S. M. 111.6
20	Oceánico Pacífico. –Dársena de Ciaboga, Baja California. – Boya.	P) 254/17/2022.	S. M. 111.6
21	Oceánico Pacífico. –Dársena de Ciaboga, Baja California. – Boya.	P) 255/17/2022.	S. M. 111.6
22	Oceánico Pacífico. –Dársena de Ciaboga, Baja California. – Boya.	P) 256/17/2022.	S. M. 111.6
23	Oceánico Pacífico. –Dársena de Ciaboga, Baja California. – Boya.	P) 257/17/2022.	S. M. 111.6
24	Oceánico Pacífico. –Bahía de los Ángeles, Baja California. – Baliza.	P) 258/17/2022	S. M. 221.3
25	Oceánico Pacífico. –El Cardonal, Sonora. – Baliza.	P) 259/17/2022.	MX 8081
26	Oceánico Pacífico. –La Poza, Baja California Sur. – Faro.	P) 260/17/2022.	MX 8082, MX 8083
27	Oceánico Pacífico. –Santo Domingo, Baja California Sur. – Faro.	P) 261/17/2022.	MX 8083

28	Oceánico Pacífico. – Isla Magdalena, Baja California Sur. – Faro.	P) 262/17/2022.	S. M. 341.2, S. M. 342, S. M. 342.1
29	Oceánico Pacífico. –San Carlos, Baja California Sur. – Baliza.	P) 263/17/2022.	S. M. 342
30	Oceánico Pacífico. –Puerto Peñasco, Sonora. – Baliza.	P) 264/17/2022.	MX 21030
31	Oceánico Pacífico. – San Carlos, Baja California Sur. – Baliza.	P) 265/17/2022.	S. M. 342.2
32	Oceánico Pacífico. – San Carlos, Baja California Sur. – Baliza.	P) 266/17/2022.	S. M. 342.2
33	Oceánico Pacífico. – Puerto Cortes, Baja California Sur. – Baliza.	P) 267/17/2022.	S. M. 342.2
34	Oceánico Pacífico. – Puerto Cortes, Baja California Sur. – Baliza.	P) 268/17/2022.	S. M. 342.2
35	Oceánico Pacífico. – Isla Magdalena, Baja California Sur. – Baliza.	P) 269/17/2022.	MX 8083
36	Oceánico Pacífico. – Puerto Cortes, Baja California Sur. – Faro.	P) 270/17/2022.	MX 8083
37	Oceánico Pacífico. – Costa Azul, Baja California. – Baliza.	P) 271/17/2022.	MX 8083

Índice Geográfico de afectaciones Preliminares (Pr)

N/P	Lugar - Afectación	No. Aviso	Carta afectada
1	Océano Pacífico. – La Paz, Baja California. – Pecio.	Pr) 231/17/2022	MX 8083

Relación de Cartas Náuticas de Papel Nuevas Edición y/o Nueva Edición.

No hubo.

Relación de Cartas Corregida por Avisos a los Marineros.

No hubo.

Relación de Cartas Revisadas.

No hubo.

Relación de Cartas Náuticas Electrónicas(S-57) Nuevas y/o Nueva Edición.

No hubo.

Relación de Cartas Náuticas Electrónicas(S-57) Corregida por Avisos a los Marineros.

No hubo.

Relación de Cartas Náuticas Electrónicas(S-57) Revisadas.

No hubo.

Avisos de publicaciones de Cartas Náuticas de Papel obsoletas.

No hubo.

Avisos de publicaciones de Cartas Náuticas Electrónicas (S-57) anteriores.

No hubo.

Relación de Avisos Permanentes (P), Preliminares (Pr) y Temporales (T)

T) 227/17/2022. Océano Pacífico. – San Blas, Nayarit. – Boya.

Boya de Canal No. 1, temporalmente fuera de servicio.

Coordenadas geográficas	
Latitud	Longitud
21° 31' 38.29" N	105° 17' 21.46" W

Carta: S. M. 414.4

Fuente: SEMAR. Fecha 06/09/2022

T) 228/17/2022. Mar Caribe. – Punta Sam, Quintana Roo. – Boya.

Boya No. 2 Punta Sam, restaurado a lo normal.

Coordenadas geográficas	
Latitud	Longitud
21° 13' 50.37" N	86° 47' 25.25" W

Carta: MX 92200, MX 92202

Fuente: SEMAR. Fecha 06/09/2022

T) 229/17/2022. Océano Pacífico. – San Blas, Nayarit. – Boya.

Boya de Canal No. 9, temporalmente fuera de servicio.

Coordenadas geográficas	
Latitud	Longitud
21° 32' 23.58" N	105° 17' 33.00" W

Carta: S. M. 414.4

Fuente: SEMAR. Fecha 08/09/2022

T) 230/17/2022. Océano Pacífico. – Puerto Chiapas, Chiapas. – Boya.

En relación al Aviso a los Marineros T)143/10/2021, referente a la Boya No. 4, se informa que está operando de manera normal.

Coordenadas geográficas	
Latitud	Longitud
14° 42' 11.90" N	92° 24' 15.08" W

Carta: S. M. 634.1, S. M. 634.2

Fuente: SEMAR. Fecha 08/09/2022

Pr) 231/17/2022. Océano Pacífico. – La Paz, Baja California Sur. – Pecio.

Hundimiento del yate "FORTIUS", en una profundidad de 34 metros, en fondo arenoso y de forma vertical con la popa asentada y la proa hacia arriba.

Coordenadas geográficas	
Latitud	Longitud
24° 18' 52.50" N	110° 21' 04.32" W

Carta: MX 8083

Fuente: SEMAR. Fecha 09/09/2022

T) 232/17/2022. Océano Pacífico. – Isla el Farallón, Sinaloa. – Baliza.

Baliza Farallón de San Ignacio, temporalmente fuera de servicio.

Coordenadas geográficas	
Latitud	Longitud
25° 26' 12.54" N	109° 22' 47.27" W

Carta: MX 8083

Fuente: SEMAR. Fecha 08/09/2022

T) 233/17/2022. Océano Pacífico. – Mazatlán, Sinaloa. – Boya.

Boya de peligro de la Marina del Sábalo Mazatlán, temporalmente fuera de servicio.

Coordenadas geográficas	
Latitud	Longitud
23° 16' 02.19" N	106° 28' 10.46" W

Carta: MX 31200, MX 31210

Fuente: SEMAR. Fecha 13/09/2022

T) 234/17/2022. Golfo de México. – Isla Lobos, Veracruz. – Baliza.

Baliza Arrecife Medio, temporalmente fuera de servicio.

Coordenadas geográficas	
Latitud	Longitud
21° 30' 55.17" N	97° 15' 14.25" W

Carta: S. M. 811.2

Fuente: SEMAR. Fecha 13/09/2022

P) 235/17/2022. Océano Pacífico. – Isla de San Benito, Baja California Sur. – Baliza.

Baliza Isla Benitos, cambio de alcance luminoso.

28°17'55.26"N 115°35'48.24"W



Fl.6s9M



Modificar

Fl.6s10M

Carta: MX 8080

Fuente: SEMAR. Fecha 13/08/2022.

P) 236/17/2022. Océano Pacífico. – Isla de Natividad, Baja California Sur. – Faro.

Faro Isla Natividad, cambio de características luminosas.

27°51'56.26"N 115°10'32.75"W



Fl(2)12s112m20M



Modificar

Fl(3)12s111m20M

Carta: MX 8080

Fuente: SEMAR. Fecha 13/08/2022.

P) 237/17/2022. Océano Pacífico. – Bahía Tortuga, Baja California Sur. – Baliza.

Baliza Bahía Tortugas, se modifican coordenadas geográficas.

27°41'33.53"N 114°53'18.17"W

Mover



27°41'36"N 114°53'18"W

Carta: MX 8080


Fuente: SEMAR. Fecha 13/09/2022

P) 238/17/2022. Océánico Pacífico. – Bahía de San Luis Gonzaga, Baja California Sur. – Baliza.
Baliza Punta Willard, cambio de características luminosas.

29°51'05.41"N 114°24'50.54"W  Fl.6s9M  **Modificar** Fl.6s10M

Carta: MX 8080
Fuente: SEMAR. Fecha 13/08/2022.

P) 239/17/2022. Océánico Pacífico. – San Felipe, Baja California. – Baliza.
Baliza Escollera Norte, cambio de alcance luminoso.

30°59'48.54"N 114°49'19.54"W  Fl.R.5s11m6M  **Modificar** Fl.R.5s11m10M

Carta: S. M. 211.2
Fuente: SEMAR. Fecha 13/08/2022.

P) 240/17/2022. Océánico Pacífico. – San Felipe, Baja California. – Baliza.
Baliza Escollera Sur, cambio de alcance luminoso.

30°59'44.74"N 114°49'16.54"W  Fl.G.5s11m6M  **Modificar** Fl.G.5s11m10M

Carta: S. M. 211.2
Fuente: SEMAR. Fecha 13/08/2022.

P) 241/17/2022. Océánico Pacífico. –Sauzal, Baja California. – Baliza.
Baliza Escollera Sur Sauzal, cambio de características luminosas.

31°53'27.39"N 116°42'09.75"W  Fl.G.5s12m7M  **Modificar** Fl.G.5s18m10M

Carta: S. M. 111.4, S. M. 111.5
Fuente: SEMAR. Fecha 13/08/2022.

P) 242/17/2022. Océánico Pacífico. –Sauzal, Baja California. – Baliza.
Baliza Escollera Norte Sauzal, cambio de características luminosas.

31°53'27.38"N 116°42'09.64"W  Fl.R.5s10m7M  **Modificar** Fl.R.5s13m10M

Carta: S. M. 111.4, S. M. 111.5
Fuente: SEMAR. Fecha 13/08/2022.

P) 243/17/2022. Océánico Pacífico. –Marina Coral, Baja California. – Baliza.
Baliza Escollera Norte, cambio de características luminosas.

31°51'40.62"N 116°39'36.89"W  Fl.G.5s10m4M  **Modificar** Fl.G.5s11m4M

Carta: S. M. 111.4, S. M. 111.5
Fuente: SEMAR. Fecha 13/08/2022.

P) 244/17/2022. Océánico Pacífico. –Ensenada, Baja California. – Baliza.
Baliza Espigón del Gallo, cambio de características luminosas.

31°50'38.92"N 116°37'16.76"W  Fl.R.5s14m5M  **Modificar** Fl.R.5s14m10M

Carta: S. M. 111.6
Fuente: SEMAR. Fecha 13/08/2022.

P) 245/17/2022. Océánico Pacífico. –Ensenada, Baja California. – Boya.

Boya Recalada Ensenada, se modifican coordenadas geográficas.

31°48'28.30"N 116°39'12.70"W

Mover



31°48'28.02"N 116°39'13.53"W

Carta: S. M. 111.5

Fuente: SEMAR. Fecha 13/08/2022.

P) 246/17/2022. Océánico Pacífico. –Ensenada, Baja California. – Baliza.

Baliza Espigón Interior, cambio de características luminosas.

31°50'43.88"N 116°37'14.39"W



Fl.R.5s11m7M



Modificar

Fl.R.5s14m7M

Carta: S. M. 111.6

Fuente: SEMAR. Fecha 13/08/2022.

P) 247/17/2022. Océánico Pacífico. –Ensenada, Baja California. – Baliza.

Baliza de Enfilación Anterior, cambio de características luminosas.

31°51'10.62"N 116°37'20.16"W



Fl.3s13m9M



Modificar

Fl.3s17m9M

Carta: S. M. 111.6

Fuente: SEMAR. Fecha 13/08/2022.

P) 248/17/2022. Océánico Pacífico. –Ensenada, Baja California. – Baliza.

Baliza de Enfilación Posterior, cambio de características luminosas.

31°51'22.64"N 116°37'18.78"W



Fl.2s20m9M



Modificar

Iso.2s21m9M

Carta: S. M. 111.6

Fuente: SEMAR. Fecha 13/08/2022.

P) 249/17/2022. Océánico Pacífico. –Dársena de Ciaboga, Baja California. – Boya.

Boya D4, se modifican coordenadas geográficas.

31°51'18.94"N 116°37'48.09"W

Mover



31°51'17.16"N 116°37'45.19"W

Carta: S. M. 111.6

Fuente: SEMAR. Fecha 13/08/2022.

P) 250/17/2022. Océánico Pacífico. –Dársena de Ciaboga, Baja California. – Boya.

Boya S1 Canal Secundario, se instaló y quedo en servicio

Insertar

31°50'37.67"N 116°37'20.36"W



Fl.Am.3s3M

Carta: S. M. 111.6

Fuente: SEMAR. Fecha 13/08/2022.

P) 251/17/2022. Océánico Pacífico. –Dársena de Ciaboga, Baja California. – Boya.

Boya S2 Canal Secundario, se instaló y quedo en servicio

Insertar

31°50'37.51"N 116°37'18.46"W




Fl.Am.3s3M

Carta: S. M. 111.6


Fuente: SEMAR. Fecha 13/08/2022.

P) 252/17/2022. Océánico Pacífico. –Dársena de Ciaboga, Baja California. – Boya.
Boya S3 Canal Secundario, se instaló y quedo en servicio

Insertar 31°50'53.95"N 116°37'16.57"W  Fl.Am.3s3M


Carta: S. M. 111.6
Fuente: SEMAR. Fecha 13/08/2022.

P) 253/17/2022. Océánico Pacífico. –Dársena de Ciaboga, Baja California. – Boya.
Boya S4 Canal Secundario, se instaló y quedo en servicio

Insertar 31°50'59.29"N 116°37'20.44"W  Fl.Am.3s3M


Carta: S. M. 111.6
Fuente: SEMAR. Fecha 13/08/2022.

P) 254/17/2022. Océánico Pacífico. –Dársena de Ciaboga, Baja California. – Boya.
Boya S5 Canal Secundario, se instaló y quedo en servicio

Insertar 31°51'00.34"N 116°37'19.00"W  Fl.Am.3s3M


Carta: S. M. 111.6
Fuente: SEMAR. Fecha 13/08/2022.

P) 255/17/2022. Océánico Pacífico. –Dársena de Ciaboga, Baja California. – Boya.
Boya S6 Canal Secundario, se instaló y quedo en servicio

Insertar 31°51'03.67"N 116°37'26.14"W  Fl.Am.3s3M


Carta: S. M. 111.6
Fuente: SEMAR. Fecha 13/08/2022.

P) 256/17/2022. Océánico Pacífico. –Dársena de Ciaboga, Baja California. – Boya.
Boya S7 Canal Secundario, se instaló y quedo en servicio

Insertar 31°51'24.63"N 116°37'40.09"W  Fl.Am.3s3M

Carta: S. M. 111.6
Fuente: SEMAR. Fecha 13/08/2022.

P) 257/17/2022. Océánico Pacífico. –Dársena de Ciaboga, Baja California. – Boya.
Boya S8 Canal Secundario, se instaló y quedo en servicio

Insertar 31°51'20.88"N 116°37'42.16"W  Fl.Am.3s3M

Carta: S. M. 111.6
Fuente: SEMAR. Fecha 13/08/2022.



P) 258/17/2022. Océánico Pacífico. –Bahía de los Ángeles, Baja California. – Baliza.
Baliza Cabeza de Caballo, cambio de características luminosas.

28°58'00.52"N 113°28'39.57"W  D.R.6s10m8M  **Modificar** Fl.R.6s11m8M

Carta: S. M. 221.3
Fuente: SEMAR. Fecha 13/08/2022.

P) 259/17/2022. Océánico Pacífico. –El Cardonal, Sonora. – Baliza.

Baliza Punta Baja el Cardonal, cambio de características luminosas.



28°28'10.60"N 111°42'37.90"W  FI(3)12s12m9M  **Modificar** FI(3)12s12m10M

Carta: MX 8081

Fuente: SEMAR. Fecha 13/08/2022.

P) 260/17/2022. Océánico Pacífico. –La Poza, Baja California Sur. – Faro.

Faro Boca de Pabellón Amarillo, cambio de características luminosas.



25°48'20.60"N 112°07'12.50"W  FI(2)10s13m10M  **Modificar** FI(2)10s22m11M

Carta: MX 8082, MX 8083

Fuente: SEMAR. Fecha 13/08/2022.

P) 261/17/2022. Océánico Pacífico. –Santo Domingo, Baja California Sur. – Faro.

Faro Boca de Santo Domingo, cambio de características luminosas.

25°28'37.68"N 112°03'31.81"W  FI(3)12s13m10M  **Modificar** FI(3)12s22m10M

Carta: MX 8083

Fuente: SEMAR. Fecha 13/08/2022.

P) 262/17/2022. Océánico Pacífico. – Isla Magdalena, Baja California Sur. – Faro.

Faro Puerto Magdalena, se modifican coordenadas geográficas.

24°38'29.94"N 112°09'19.84"W **Mover**  24°38'12.10"N 112°08'24.50"W

Carta: S. M. 341.2, S. M. 342, S. M. 342.1

Fuente: SEMAR. Fecha 13/08/2022.

P) 263/17/2022. Océánico Pacífico. –San Carlos, Baja California Sur. – Baliza.

Baliza Muelle API San Carlos, cambio de características luminosas.

24°47'13.60"N 112°07'16.70"W  FI.10M  **Modificar** Iso.2s12m8M

Carta: S. M. 342

Fuente: SEMAR. Fecha 13/08/2022.

P) 264/17/2022. Océánico Pacífico. –Puerto Peñasco, Sonora. – Baliza.

Baliza Escollera Oeste, cambio de características luminosas.

31°18'23.80"N 113°33'07.31"W  FI.R.5s8m10M  **Modificar** FI.R.5s10m9M

Carta: MX 21030

Fuente: SEMAR. Fecha 13/08/2022.

P) 265/17/2022. Océánico Pacífico. – San Carlos, Baja California Sur. – Baliza.

Baliza de Enfilación Anterior Mangrover, cambio de características luminosas.



24°32'29.70"N 111°48'49.83"W  FI.3s22m10M  **Modificar** FI.3s11m10M

Carta: S. M. 342.2

Fuente: SEMAR. Fecha 13/08/2022.

P) 266/17/2022. Océánico Pacífico. – San Carlos, Baja California Sur. – Baliza.

Baliza de Enfilación Posterior Mangrover, cambio de características luminosas.


24°32'29.71"N 111°48'41.42"W  Fl.2s27m10M  **Modificar** Iso.2s14m10M

Carta: S. M. 342.2

Fuente: SEMAR. Fecha 13/08/2022.

P) 267/17/2022. Océánico Pacífico. – Puerto Cortes, Baja California Sur. – Baliza.

Baliza de Enfilación Anterior, cambio de características luminosas.



24°27'53.83"N 111°48'24.01"W  Fl.3s12m8M  **Modificar** Fl.3s12m10M

Carta: S. M. 342.2

Fuente: SEMAR. Fecha 13/08/2022.

P) 268/17/2022. Océánico Pacífico. – Puerto Cortes, Baja California Sur. – Baliza.

Baliza de Enfilación Posterior, cambio de características luminosas.

24°27'30.50"N 111°48'11.18"W  Fl.2s17m8M  **Modificar** Iso.2s17m10M

Carta: S. M. 342.2

Fuente: SEMAR. Fecha 13/08/2022.

P) 269/17/2022. Océánico Pacífico. – Isla Magdalena, Baja California Sur. – Baliza.

Baliza Punta Márquez la Paz, se modifican coordenadas geográficas.

23°57'38.08"N 110°52'15.72"W **Mover**  23°57'21.12"N 110°52'26.48"W

Carta: MX 8083

Fuente: SEMAR. Fecha 13/08/2022.

P) 270/17/2022. Océánico Pacífico. – Puerto Cortes, Baja California Sur. – Faro.

Faro Todos Santos la Paz, cambio de características luminosas.



23°25'37.49"N 110°13'58.22"W  Fl.6s13m10M  **Modificar** Fl.6s13m32M

Carta: MX 8083

Fuente: SEMAR. Fecha 13/08/2022.

P) 271/17/2022. Océánico Pacífico. – Costa Azul, Baja California. – Baliza.

Baliza Cabo Vírgenes, cambio de coordenadas geográficas y características luminosas.

27°33'27"N 112°22'10"W **Mover** 27°33'46.21"N 112°22'18.41"W
 Fl.(4)16s16m9M **Modificar**  Fl.(4)16s16m14M

Carta: MX 8083

Fuente: SEMAR. Fecha 28/08/2022.

SECCIÓN 4**MEXICO NAVAREA IV
(GULF OF MEXICO) IN FORCE WARNINGS SEPTEMBER 2022.**

47/22	LOBOS ISLAND, VERACRUZ S.M. 811.2 CHART 28320 ARRECIFE MEDIO BEACON 21-30.92N 097-15.24W UNLIT.
-------	---

**MEXICO NAVAREA XII
(PACIFIC OCEAN) IN FORCE WARNINGS SEPTEMBER 2022.**

50/22	LA PAZ, BAJA CALIFORNIA SUR MX-8083 CHART 21120 WRECK REPORTED 24-18.87N 110-21.07W. LEAST DEPTH THIRTY-FOUR METRES.
51/22	FARALLON ISLAND, SINALOA MX-8083 CHART 21014 FARALLON BEACON 25-26.21N 109-22.79W UNLIT.
52/22	MAZATLAN, SINALOA MX-31200 CHART 21301 ISOLATED DANGER BUOY 23-16.04N 106-28.17W UNLIT.
53/22	SAN BENITO ISLAND, BAJA CALIFORNIA SUR MX-8080 CHART 21180 BENITOS ISLAND BEACON 28-17.92N 115-35.80W CHANGED TO FLASH ONE 6 SECONDS 10 MILES
54/22	NATIVIDAD ISLAND, BAJA CALIFORNIA SUR MX-8080 CHART 21200 NATIVIDAD ISLAND LIGHTHOUSE 27-51.94N 115-10.55W CHANGED TO FLASH THREE 12 SECONDS 111 METRES 20 MILES
55/22	LA POZA, BAJA CALIFORNIA SUR MX-8082, MX-8083 CHART 21100 BOCA DE PABELLON AMARILLO LIGHTHOUSE 25-48.34N 112-07.21W CHANGED TO FLASH TWO 10 SECONDS 22 METRES 11 MILES
56/22	SANTO DOMINGO, BAJA CALIFORNIA SUR MX-8082, MX-8083 CHART 21100 BOCA DE SANTO DOMINGO LIGHTHOUSE 25-28.63N 112-03.53W CHANGED TO FLASH THREE 12 SECONDS 22 METRES 10 MILES
57/22	MAGDALENA ISLAND, BAJA CALIFORNIA SUR S.M. 342 CHART 21121 MAGDALENA ISLAND LIGHTHOUSE 24-38.50N 112-09.33W MOVE 0.89 MILES EAST TO 24-38.20N 112-08.41W.
58/22	TODOS SANTOS, BAJA CALIFORNIA SUR MX-8083 CHART 21120 TODOS SANTOS LIGHTHOUSE 23-25.62N 110-13.97W CHANGED TO FLASH ONE 6 SECONDS 13 METRES 32 MILES

SECCIÓN 5

ACTUALIZACIONES A LAS PUBLICACIONES NÁUTICAS MEXICANAS.

Nuevas publicaciones.

No hubo.

Actualizaciones al Derrotero Mexicano.

No hubo.

Actualizaciones al Cuaderno de Faros.

No hubo.

Actualizaciones al Catálogo de cartas y publicaciones náuticas.

No hubo.

SECCIÓN 6

NOTA HIDROGRÁFICA

No Hubo

SECCIÓN 7

REPORTAR

1. Se solicita a los comandantes y capitanes de naves, prácticos y autoridades marítimas y civiles, comuniquen de inmediato y por la vía más rápida, a la Dirección General Adjunta de Oceanografía, Hidrografía y Meteorología de la Secretaría de Marina (DIGAOHM), toda información que afecte a la navegación en nuestras costas y vías fluviales ; por ejemplo : rocas o bajos fondos, derrelictos, obstrucciones, faros y boyas apagadas, boyas fuera de su sitio, errores en cartas y publicaciones o cualquier otra novedad que constituya un peligro a la navegación, así como de los proyectos de instalación, alteración o supresión de cualquier obra o señal marítima.
2. Cuando se den situaciones geográficas, indíquense cómo ha sido obtenida la posición. Si ha sido por un equipo GPS, debe mencionarse si el GPS está programado para trabajar con el Datum (WGS84) o si esta reportado con algún otro Datum diferente.
3. Los reportes de sonda se incluirán el valor de la sonda corregida por el calado, la hora y la fecha de la observación.

REPORTE DE INFORMACIÓN QUE AFECTA LA CARTOGRAFÍA Y PUBLICACIONES			
Fecha			
Nombre del informador			
E-mail o teléfono de contacto			
DATOS REFERENTES A LA ANOMALÍA			
Posición			
Latitud	Longitud		Datum
Título de la carta			
Número	Fecha de edición		Último aviso
Detalles de la anomalía			
Documentos adjuntos			
Marque la casilla si desea ser mencionado como fuente de esta información			
<p>ENTREGAR ESTE REPORTE EN LAS INSTALACIONES NAVALES MÁS CERCANAS O ENVIARLO AL DOMICILIO DE LA DIRECCIÓN GENERAL ADJUNTA DE OCEANOGRAFÍA, HIDROGRAFÍA Y METEOROLOGÍA (SECRETARÍA DE MARINA, HEROICA ESCUELA NAVAL MILITAR NÚM.861, EDIFICIO "B" 1/ER NIVEL, COL. LOS CIPRESES, ALCALDIA COYOACÁN, CIUDAD DE MÉXICO, C.P.04830), O POR CORREO ELECTRÓNICO A: digaohm.navegacion@semar.gob.mx ó depto.ayudas.nav@gmail.com</p>			