

# AVISOS A LOS MARINOS

## PUBLICACIÓN QUINCENAL (1-15 OCTUBRE 2022)

DIRECCIÓN GENERAL ADJUNTA DE OCEANOGRAFÍA, HIDROGRAFÍA Y  
METEOROLOGÍA  
(DIGAOHM).




---

### CONTENIDO

---

1. NOTAS EXPLICATIVAS
  2. AVISOS GENERALES
  3. AVISOS QUE AFECTAN A LAS CARTAS NÁUTICAS MEXICANAS
  4. RADIO AVISOS NAVAREA
  5. MODIFICACIONES A LAS PUBLICACIONES NÁUTICAS
  6. NOTA HIDROGRÁFICA
  7. REPORTAR
- 

Se requiere que los Comandantes y Capitanes de naves, prácticos, autoridades marítimas y civiles, comuniquen de inmediato a la Dirección General Adjunta de Oceanografía, Hidrografía y Meteorología (DIGAOHM) de la Secretaría de Marina, toda la información que afecte a la navegación en costas y vías fluviales mexicanas. Por ejemplo: rocas o bajos fondos, derrelictos, obstrucciones, faros, balizas y boyas (apagadas o fuera de su sitio), errores en cartas y publicaciones o cualquier novedad que constituya un peligro a la navegación, así como de los proyectos de instalación, alteración o supresión de cualquier obra o señal marítima.

### DIRECCIÓN

Secretaría de Marina-Armada de  
México. Heroica Escuela Naval # 861

Edificio "B" Primer Nivel, Colonia  
Los Cipreses. Alcaldía Coyoacán  
C.P.04830. Ciudad de México.

### CONTACTO

Tels.: (01) 229 276 22 59.  
(01) 55 56 24 65 00 EXT. (8106)1445

E-mail: [digaohm.navegación@semar.gob.mx](mailto:digaohm.navegación@semar.gob.mx)  
[depto.ayudas.nav@gmail.com](mailto:depto.ayudas.nav@gmail.com)

Web: <http://digaohm.SEMAR.gob.mx/hidrografia.html>

Edita:

Secretaría de Marina-Armada de México.

Publicada en la Ciudad de México por la Secretaría de Marina.

Dirección General de Servicios Generales e Hidrográficos.

Dirección General Adjunta de Oceanografía, Hidrografía y Meteorología.

Para actualización de esta publicación consultar la Página:

<http://digaohm.SEMAR.gob.mx/hidrografia/avisosalosmarinos.html>

## ÍNDICE

1. NOTAS EXPLICATIVAS
2. AVISOS GENERALES
3. AVISOS QUE AFECTAN A LAS CARTAS NÁUTICAS MEXICANAS
  - Índice de Cartas afectadas por Avisos Permanentes (P)
  - Índice Geográfico de afectaciones Preliminares (Pr)
  - Relación de Cartas Náuticas de Papel Nuevas y/o Nueva Edición
  - Relación de Cartas Corregida por Avisos a los Marineros
  - Relación de Cartas Revisadas.
  - Relación de Cartas Náuticas Electrónicas(S-57) Corregida por Avisos a los Marineros.
  - Relación de Cartas Náuticas Electrónicas(S-57) Revisadas.
  - Avisos de publicaciones de Cartas Náuticas de Papel obsoletas
  - Avisos de publicaciones de Cartas Náuticas Electrónicas (S-57) anteriores
  - Relación de Avisos Permanentes (P), Preliminares (Pr) y Temporales (T)
4. RADIO AVISOS NAVAREA EN IDIOMA INGLÉS
5. ACTUALIZACIONES A LAS PUBLICACIONES NÁUTICAS MEXICANAS
  - Nuevas Publicaciones
  - Actualizaciones al Derrotero Mexicano
  - Actualizaciones al Cuaderno de Faros
  - Actualizaciones al Catálogo de Cartas y Publicaciones Náuticas
6. NOTA HIDROGRÁFICA.
7. REPORTAR

## SECCION 1

### NOTAS EXPLICATIVAS

#### GENERALIDADES

Los rumbos mencionados en esta publicación son verdaderos y se cuentan de 000° a 360° a partir del norte verdadero y en sentido de las agujas del reloj. Las profundidades están referidas al nivel bajamar media inferior en el Océano Pacífico, Golfo de México y Mar Caribe.

#### AVISOS GENERALES

Son los Avisos Generales indicados con la letra **(G)**, son de carácter informativo, no corrigen las cartas náuticas y podrían afectar a otras publicaciones.

Se enumeran consecutiva e independientemente dentro de la publicación, separados por una fleca el número de publicación de aviso a los marinos y al final, separado por una fleca, el año en curso.

#### AVISOS QUE AFECTAN LAS CARTAS NÁUTICAS MEXICANAS

Esta sección presenta el índice de avisos vigentes que afectan la cartografía náutica mexicana. Se incluyen **Avisos Permanentes** de representación definitiva. Los **Avisos Preliminares** anteceden un suceso y **Avisos Temporales** duran cierto tiempo, por lo que conviene anotarlos con lápiz en la carta náutica correspondiente; según concierna, al inicio de cada aviso se le añade la letra **(P)**, **(Pr)** o **(T)**, respectivamente. Luego, se definen la(s) carta(s) afectada (s) y separado por flecas: el número consecutivo del aviso, el número de publicación del aviso a los marinos y el año en curso, también se indica el lugar donde acontece el aviso. Para los Avisos Permanentes se indican la instrucción **“Insertar”, “Eliminar”, “Modificar”, “Sustituir” o “Mover”** algún dato u objeto y se describen sus características.

Los Avisos Preliminares y Temporales se anulan por un Aviso Permanente o Temporal o por la publicación de una nueva edición.

#### RADIO AVISO NAVAREA

Esta publicación incluye los radios avisos NAVAREA comprendidos en el periodo del Aviso a los Marinos en idioma inglés. Los radio-avisos náuticos “NAVAREA” corresponden a los litorales mexicanos en dos áreas como se indica, Área IV: Golfo de México y Mar Caribe; Área XII: Océano Pacífico.

#### MODIFICACIÓN A LAS PUBLICACIONES NÁUTICAS MEXICANAS

En este apartado se asentarán las publicaciones afectadas y sus correcciones para que la información este vigente. Cartas nuevas o nueva edición, cancelación de cartas o publicaciones náuticas existentes.

#### NOTA HIDROGRÁFICA

Al final de la publicación se da una serie de instrucciones para facilitar la notificación a la Dirección General Adjunta de Oceanografía, Hidrografía y Meteorología sobre cualquier afectación que pueda suponer modificaciones a las publicaciones náuticas.

## **SECCIÓN 2**

### **AVISOS GENERALES**

No Hubo

### SECCIÓN 3

#### AVISOS QUE AFECTAN A LAS CARTAS NÁUTICAS MEXICANAS.

##### Índice de Cartas afectadas por Avisos Permanentes (P)

N/P	Lugar - Afectación	No. Aviso	Carta afectada
1	Golfo de México. –Frontera, Tabasco. – Baliza.	P) 289/19/2022	S.M. 841.3
2	Golfo de México. –Frontera, Tabasco. – Baliza.	P) 290/19/2022	S.M. 841.3
3	Golfo de México. –Seybaplaya, Campeche. – Baliza.	P) 291/19/2022	S.M. 853.1
4	Golfo de México. –Seybaplaya, Campeche. – Baliza.	P) 292/19/2022	S.M. 853.1
5	Golfo de México. –Tuxpan, Veracruz. – Baliza.	P) 293/19/2022	MX 81112
6	Golfo de México. –Tuxpan, Veracruz. – Baliza.	P) 294/19/2022	MX 81112
7	Océano Pacífico. – Puerto Marques- Guerrero. – Baliza.	P) 295/19/2022	S.M. 523.4
8	Océano Pacífico. – Puerto Marques- Guerrero. – Baliza.	P) 296/19/2022	S.M. 523.4
9	Océano Pacífico. – Puerto Marques- Guerrero. – Baliza.	P) 297/19/2022	S.M. 523, S.M. 523.4

##### Índice Geográfico de afectaciones Preliminares (Pr)

No hubo.

##### Relación de Cartas Náuticas de Papel Nuevas Edición y/o Nueva Edición.

No hubo.

##### Relación de Cartas Corregida por Avisos a los Marineros.

N/P	No. CARTA	TITULO	ESCALA	EDICION
1	MX 92000	DZILAM DE BRAVO A CANCÚN	1:250,000	1RA. ED. DICIEMBRE 2021/ REIMP. CORREG. HASTA A.M. OCTUBRE 2022

##### Relación de Cartas Revisadas.

No hubo.

##### Relación de Cartas Náuticas Electrónicas(S-57) Nuevas y/o Nueva Edición.

No hubo.

##### Relación de Cartas Náuticas Electrónicas(S-57) Corregida por Avisos a los Marineros.

N/P	No. CARTA	TITULO	ESCALA	FECHA DE VALIDACION
1	MX392000.001	DZILAM DE BRAVO A CANCÚN	180 000	11 OCTUBRE 2022

##### Relación de Cartas Náuticas Electrónicas(S-57) Revisadas.

No hubo.

##### Avisos de publicaciones de Cartas Náuticas de Papel obsoletas.

No hubo.



##### Avisos de publicaciones de Cartas Náuticas Electrónicas (S-57) anteriores.

No hubo.

## Relación de Avisos Permanentes (P), Preliminares (Pr) y Temporales (T)

### P) 289/19/2022. Golfo de México. –Frontera, Tabasco. – Baliza.

Baliza Escollera Este, cambio de características luminosas.



18°36'48.38"N 92°41'28.39"W  FI.G.5s7m5M **Modificar**  FI.G.5s11m10M

Carta: S.M. 841.3

Fuente: SEMAR. Fecha 05/10/2022.

### P) 290/19/2022. Golfo de México. –Frontera, Tabasco. – Baliza.

Baliza Escollera Oeste, cambio de características luminosas.



18°36'03.16"N 92°41'44.59"W  FI.R.5s5m5M **Modificar**  FI.R.5s8.5m10M

Carta: S.M. 841.3

Fuente: SEMAR. Fecha 05/10/2022.

### P) 291/19/2022. Golfo de México. –Seybaplaya, Campeche. – Baliza.

Baliza de enfilación posterior, cambio de características luminosas.



19°39'16.34"N 90°42'23.99"W  Iso.2s12m6M **Modificar**  Iso.2s15m6M

Carta: S.M. 853.1

Fuente: SEMAR. Fecha 06/10/2022.

### P) 292/19/2022. Golfo de México. –Seybaplaya, Campeche. – Baliza.

Baliza de enfilación anterior, cambio de características luminosas.


19°39'15.46"N 90°42'24.35"W  FI.3s8m5M **Modificar**  FI.3s12m5M

Carta: S.M. 853.1

Fuente: SEMAR. Fecha 06/10/2022.

### P) 293/19/2022. Golfo de México. –Tuxpan, Veracruz. – Baliza.

Baliza de muelle Este Etileno, se instalo y quedo en servicio:


**Insertar** 20°56'37.25"N 97°21'29.10"W  Iso.G.2s10m5M

Carta: MX 81112

Fuente: SEMAR. Fecha 10/10/2022.

### P) 294/19/2022. Golfo de México. –Tuxpan, Veracruz. – Baliza.

Baliza de muelle Oeste Etileno, se instalo y quedo en servicio:



**Insertar** 20°56'36.77"N 97°21'30.21"W  Iso.G.2s10m5M

Carta: MX 81112

Fuente: SEMAR. Fecha 10/10/2022.

### P) 295/19/2022. Océano Pacífico. – Puerto Marques- Guerrero. – Baliza.

Baliza de Muelle Oeste, cambio de características luminosas.



16°48'30.35"N 99°50'27.53"W  F.R.2s5m **Modificar**  Iso.R.2s6m5M

Carta: S.M. 523.4

Fuente: SEMAR. Fecha 13/10/2022.

**P) 296/19/2022. Océano Pacífico. – Puerto Marques- Guerrero. – Baliza.**

Baliza de Muelle Este, cambio de características luminosas.



16°48'29.97"N 99°50'27.28"W  F.V.2s7m **Modificar**  Iso.G.2s6m5M

Carta: S.M. 523.4

Fuente: SEMAR. Fecha 13/10/2022.

**P) 297/19/2022. Océano Pacífico. – Puerto Marques- Guerrero. – Baliza.**

Baliza Punta Brujas, cambio de alcance luminoso.

16°48'53.07"N 99°52'33.02"W  FI(2)10s40m10M **Modificar**  FI(2)10s40m20M

Carta: S.M. 523, S.M. 523.4

Fuente: SEMAR. Fecha 13/10/2022.

## **SECCIÓN 4**

**No hubo.**



## SECCIÓN 5

### ACTUALIZACIONES A LAS PUBLICACIONES NÁUTICAS MEXICANAS.

#### **Nuevas publicaciones.**

No hubo.

#### **Actualizaciones al Derrotero Mexicano.**

No hubo.

#### **Actualizaciones al Cuaderno de Faros.**

No hubo.

#### **Actualizaciones al Catálogo de cartas y publicaciones náuticas.**

Con fecha 15 de Octubre 2022 se actualizo el catálogo de cartas y publicaciones náuticas.

## **SECCIÓN 6**

### **NOTA HIDROGRÁFICA**

No Hubo

## **SECCIÓN 7**

### **REPORTAR**

1. Se solicita a los comandantes y capitanes de naves, prácticos y autoridades marítimas y civiles, comuniquen de inmediato y por la vía más rápida, a la Dirección General Adjunta de Oceanografía, Hidrografía y Meteorología de la Secretaría de Marina (DIGAOHM), toda información que afecte a la navegación en nuestras costas y vías fluviales; por ejemplo: rocas o bajos fondos, derrelictos, obstrucciones, faros y boyas apagadas, boyas fuera de su sitio, errores en cartas y publicaciones o cualquier otra novedad que constituya un peligro a la navegación, así como de los proyectos de instalación, alteración o supresión de cualquier obra o señal marítima.
2. Cuando se den situaciones geográficas, indíquense cómo ha sido obtenida la posición. Si ha sido por un equipo GPS, debe mencionarse si el GPS está programado para trabajar con el Datum (WGS84) o si esta reportado con algún otro Datum diferente.
3. Los reportes de sonda se incluirán el valor de la sonda corregida por el calado, la hora y la fecha de la observación.

**REPORTE DE INFORMACIÓN QUE AFECTA  
LA CARTOGRAFÍA Y PUBLICACIONES**

Fecha

Nombre del informador

E-mail o teléfono de contacto

**DATOS REFERENTES A LA ANOMALÍA**

Posición

Latitud

Longitud

Datum

Título de la carta

Número

Fecha de edición

Último aviso

Detalles de la anomalía

Documentos adjuntos

Marque la casilla si desea ser mencionado como fuente de esta información

ENTREGAR ESTE REPORTE EN LAS INSTALACIONES NAVALES MÁS CERCANAS O ENVIARLO AL DOMICILIO DE LA DIRECCIÓN GENERAL ADJUNTA DE OCEANOGRAFÍA, HIDROGRAFÍA Y METEOROLOGÍA (SECRETARÍA DE MARINA, HEROICA ESCUELA NAVAL MILITAR NÚM.861, EDIFICIO "B" 1/ER NIVEL, COL. LOS CIPRESES, ALCALDIA COYOACÁN, CIUDAD DE MÉXICO, C.P.04830), O POR CORREO ELECTRÓNICO A:  
[digaohm.navegacion@semar.gob.mx](mailto:digaohm.navegacion@semar.gob.mx) ó [depto.ayudas.nav@gmail.com](mailto:depto.ayudas.nav@gmail.com)