

AVISOS A LOS MARINOS

PUBLICACIÓN QUINCENAL (16-31 AGOSTO 2023)

DIRECCIÓN GENERAL ADJUNTA DE OCEANOGRAFÍA, HIDROGRAFÍA Y
METEOROLOGÍA
(DIGAOHM).



CONTENIDO

1. NOTAS EXPLICATIVAS
 2. AVISOS GENERALES
 3. AVISOS QUE AFECTAN A LAS CARTAS NÁUTICAS MEXICANAS
 4. RADIO AVISOS NAVAREA
 5. MODIFICACIONES A LAS PUBLICACIONES NÁUTICAS
 6. NOTA HIDROGRÁFICA
 7. REPORTAR
-

Se requiere que los Comandantes y Capitanes de naves, prácticos, autoridades marítimas y civiles, comuniquen de inmediato a la Dirección General Adjunta de Oceanografía, Hidrografía y Meteorología (DIGAOHM) de la Secretaría de Marina, toda la información que afecte a la navegación en costas y vías fluviales mexicanas. Por ejemplo: rocas o bajos fondos, derrelictos, obstrucciones, faros, balizas y boyas (apagadas o fuera de su sitio), errores en cartas y publicaciones o cualquier novedad que constituya un peligro a la navegación, así como de los proyectos de instalación, alteración o supresión de cualquier obra o señal marítima.

DIRECCIÓN

Secretaría de Marina-Armada de
México. Heroica Escuela Naval # 861

Edificio "B" Primer Nivel, Colonia
Los Cipreses. Alcaldía Coyoacán
C.P.04830. Ciudad de México.

CONTACTO

Tels.: (01) 229 276 22 59.
(01) 55 56 24 65 00 EXT. (8106) 1445

E-mail: digaohm.navegación@semar.gob.mx

Web: <http://digaohm.SEMAR.gob.mx/hidrografia.html>

Edita:

Secretaría de Marina-Armada de México.

Publicada en la Ciudad de México por la Secretaría de Marina.

Dirección General de Servicios Generales e Hidrográficos.

Dirección General Adjunta de Oceanografía, Hidrografía y Meteorología.

Para actualización de esta publicación consultar la Página:

<http://digaohm.SEMAR.gob.mx/hidrografia/avisosalosmarinos.html>

ÍNDICE

1. NOTAS EXPLICATIVAS
2. AVISOS GENERALES
3. AVISOS QUE AFECTAN A LAS CARTAS NÁUTICAS MEXICANAS
 - Índice de Cartas afectadas por Avisos Permanentes (P)
 - Índice Geográfico de afectaciones Preliminares (Pr)
 - Relación de Cartas Náuticas de Papel Nuevas y/o Nueva Edición
 - Relación de Cartas Corregida por Avisos a los Marineros
 - Relación de Cartas Náuticas Revisadas.
 - Relación de Cartas Náuticas Electrónicas(S-57) Nuevas y/o Nueva Edición
 - Avisos de publicaciones de Cartas Náuticas de Papel obsoletas
 - Avisos de publicaciones de Cartas Náuticas Electrónicas (S-57) anteriores
 - Relación de Avisos Permanentes (P), Preliminares (Pr) y Temporales (T)
4. RADIO AVISOS NAVAREA EN IDIOMA INGLÉS
5. ACTUALIZACIONES A LAS PUBLICACIONES NÁUTICAS MEXICANAS
 - Nuevas Publicaciones
 - Actualizaciones al Derrotero Mexicano
 - Actualizaciones al Cuaderno de Faros
 - Actualizaciones al Catálogo de Cartas y Publicaciones Náuticas
6. NOTAHIDROGRÁFICA.
7. REPORTAR

SECCION 1

NOTAS EXPLICATIVAS

GENERALIDADES

Los rumbos mencionados en esta publicación son verdaderos y se cuentan de 000° a 360° a partir del norte verdadero y en sentido de las agujas del reloj. Las profundidades están referidas al nivel bajamar media inferior en el Océano Pacífico, Golfo de México y Mar Caribe.

AVISOS GENERALES

Son los Avisos Generales indicados con la letra **(G)**, son de carácter informativo, no corrigen las cartas náuticas y podrían afectar a otras publicaciones.

Se enumeran consecutiva e independientemente dentro de la publicación, separados por una flecha el número de publicación de aviso a los marinos y al final, separado por una flecha, el año en curso.

AVISOS QUE AFECTAN LAS CARTAS NÁUTICAS MEXICANAS

Esta sección presenta el índice de avisos vigentes que afectan la cartografía náutica mexicana. Se incluyen **Avisos Permanentes** de representación definitiva. Los **Avisos Preliminares** anteceden un suceso y **Avisos Temporales** duran cierto tiempo, por lo que conviene anotarlos con lápiz en la carta náutica correspondiente; según concierna, al inicio de cada aviso se le añade la letra **(P)**, **(Pr)** o **(T)**, respectivamente. Luego, se definen la(s) carta(s) afectada (s) y separado por flechas: el número consecutivo del aviso, el número de publicación del aviso a los marinos y el año en curso, también se indica el lugar donde acontece el aviso. Para los Avisos Permanentes se indican la instrucción **“Insertar”, “Eliminar”, “Modificar”, “Sustituir” o “Mover”** algún dato u objeto y se describen sus características.

Los Avisos Preliminares y Temporales se anulan por un Aviso Permanente o Temporal o por la publicación de una nueva edición.

RADIO AVISO NAVAREA

Esta publicación incluye los radios avisos NAVAREA comprendidos en el periodo del Aviso a los Marinos en idioma inglés. Los radio-avisos náuticos “NAVAREA” corresponden a los litorales mexicanos en dos áreas como se indica, Área IV: Golfo de México y Mar Caribe; Área XII: Océano Pacífico.

MODIFICACIÓN A LAS PUBLICACIONES NÁUTICAS MEXICANAS

En este apartado se asentarán las publicaciones afectadas y sus correcciones para que la información este vigente. Cartas nuevas o nueva edición, cancelación de cartas o publicaciones náuticas existentes.

NOTA HIDROGRÁFICA

Al final de la publicación se da una serie de instrucciones para facilitar la notificación a la Dirección General Adjunta de Oceanografía, Hidrografía y Meteorología sobre cualquier afectación que pueda suponer modificaciones a las publicaciones náuticas.

SECCIÓN 2

AVISOS GENERALES

No Hubo.

SECCIÓN 3

AVISOS QUE AFECTAN A LAS CARTAS NÁUTICAS MEXICANAS.

Índice de Cartas afectadas por Avisos Permanentes (P)

N/P	Lugar - Afectación	No. Aviso	Carta afectada
1	Océano Pacífico. – Santa María Huatulco, Oaxaca. – Baliza	P) 180/16/2023	S.M. 622.4
2	Océano Pacífico. – Santa María Huatulco, Oaxaca. – Baliza	P) 181/16/2023	S.M. 622.4, S.M. 622.5
3	Océano Pacífico. – Santa María Huatulco, Oaxaca. – Baliza	P) 182/16/2023	S.M. 622.2, S.M. 622.4, S.M. 622.5.
4	Océano Pacífico. – Santa María Huatulco, Oaxaca. – Baliza	P) 183/16/2023	S.M. 622.2, S.M. 622.4, S.M. 622.5.
5	Océano Pacífico. – Santa María Huatulco, Oaxaca. – Baliza	P) 184/16/2023	S.M. 622.2, S.M. 622.4, S.M. 622.5.
6	Océano Pacífico. – El Sauzal, Baja California. – Baliza	P) 186/16/2023	S.M. 111.4, S.M. 111.5.

Índice Geográfico de afectaciones Preliminares (Pr)

No hubo.

Relación de Cartas Náuticas de Papel Nuevas y/o Nueva Edición.

No hubo.

Relación de Cartas Corregida por Avisos a los Marineros.

No hubo.

Relación de Cartas Náuticas Revisadas.

N/P	No. CARTA	TITULO	ESCALA	EDICION
1	MX 93120	PORTULANO DE PLAYA DEL CARMEN, Q. ROO	1:20,000	1RA. ED. JUNIO 2022/REIMP. REV. HASTA AGOSTO 2023

Relación de Cartas Náuticas Electrónicas(S-57) Nuevas y/o Nueva Edición.

No hubo.

Relación de Cartas Náuticas Electrónicas(S-57) Corregida por Avisos a los Marineros.

No hubo.

Relación de Cartas Náuticas Electrónicas(S-57) Revisadas.

No hubo.

Avisos de publicaciones de Cartas Náuticas de Papel obsoletas.

No hubo.



Avisos de publicaciones de Cartas Náuticas Electrónicas (S-57) anteriores.

N/P	No. CARTA	TITULO	ESCALA	FECHA DE VALIDACION
1	MX593120.000	PORTULANO DE PLAYA DEL CARMEN, Q. ROO	12 000	29 AGOSTO 2023

Relación de Avisos Permanentes (P), Preliminares (Pr) y Temporales (T)

P) 180/16/2023. Océano Pacífico. – Santa María Huatulco, Oaxaca. – Baliza.

Baliza De Enfilación Posterior, cambio de coordenadas geográficas y características luminosas:



15°45'17.01" N 96°08'08.98"W **Mover** 15°45'17.88"N 96°08'08.84"W
 Fl.2s34m12M **Modificar**  Iso.2s34m5M

Carta: S.M. 622.4

Fuente: SEMAR. Fecha 28/08/2023

P) 181/16/2023. Océano Pacífico. – Santa María Huatulco, Oaxaca. – Baliza.

Baliza De Enfilación Anterior, cambio de coordenadas geográficas y características luminosas:



15°45'06.22" N 96°07'51.70"W **Mover** 15°45'06.30"N 96°07'51.78"W
 Fl.3s22m4M **Modificar**  Fl.3s22m5M

Carta: S.M. 622.4, S.M. 622.5.

Fuente: SEMAR. Fecha 28/08/2023

P) 182/16/2023. Océano Pacífico. – Santa María Huatulco, Oaxaca. – Baliza.

Baliza Paraíso, cambio de coordenadas geográficas y características luminosas:



15°44'57.57" N 96°07'30.08"W **Mover** 15°44'57.66"N 96°07'30.00"W
 Fl.R.5s6m4M **Modificar**  Fl.R.5s6m6M

Carta: S.M. 622.2, S.M. 622.4, S.M. 622.5.

Fuente: SEMAR. Fecha 28/08/2023

P) 183/16/2023. Océano Pacífico. – Santa María Huatulco, Oaxaca. – Baliza.

Baliza Punta La Entrega, cambio de coordenadas geográficas y características luminosas:

15°44'40.84" N 96°07'32.73"W **Mover** 15°44'40.98"N 96°07'32.82"W
 Fl.G.5s6m4M **Modificar**  Fl.G.5s6m6M

Carta: S.M. 622.2, S.M. 622.4, S.M. 622.5.

Fuente: SEMAR. Fecha 28/08/2023

P) 184/16/2023. Océano Pacífico. – Santa María Huatulco, Oaxaca. – Baliza.

Baliza Islote La Blanca, cambio de coordenadas geográficas:

15°44'51.33" N 96°07'09.71"W  **Mover** 15°44'51.42"N 96°07'09.84"W

Carta: S.M. 622.2, S.M. 622.4, S.M. 622.5.

Fuente: SEMAR. Fecha 28/08/2023

T) 185/16/2023. Golfo de México. – Seybaplaya, Campeche. – Baliza.

Baliza Enfilación Posterior, temporalmente fuera de servicio.

Coordenadas geográficas	
Latitud	Longitud
19° 39' 16.34" N	90° 42' 23.99" W

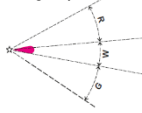
Carta: S.M. 853.1

Fuente: SEMAR. Fecha 29/08/2023

P) 186/16/2023. Océano Pacífico. – El Sauzal, Baja California. – Baliza.

Baliza sectorial El Sauzal, se instaló y quedó en servicio:

31°53'42.30" N 116°42'21.36" W



Insertar

1.- Rumbo Navegable: 308°

2.- Sectores: Apertura de Rojo 3°, Blanco 4°, Verde 3°.

3.- Estructura: Metalica de 24m de altura, Luz fija con un alcance luminoso 14 MN.

Carta: S.M. 111.4, S.M. 111.5.

Fuente: SEMAR. Fecha 29/08/2023

T) 187/16/2023. Golfo de México. – Seybaplaya, Campeche. – Pecio.

Embarcación denominada "Caballo Azteca", se encuentra encallada sin equipo de fondeo y sin señalización en la siguiente situación geográfica.

Coordenadas geográficas	
Latitud	Longitud
19° 40' 18.00" N	90° 43' 00" W

Se recomienda extremar precauciones a los navegantes.

Carta: S.M. 853.1

Fuente: SEMAR. Fecha 29/08/2023

T) 188/16/2023. Océano Pacífico. – Salina Cruz, Oaxaca. – Trabajos.

Se informa a todos los navegantes sobre el polígono de restricción a todo tipo de navegación, con motivo a los trabajos del proyecto "Prolongación Rompeolas Oeste", que se realizaran en los meses de agosto a diciembre del presente año.

Vértice	Polígono de Restricción	
	Latitud	Longitud
1	16° 08' 51.88" N	95° 12' 39.15" W
2	16° 08' 50.93" N	95° 12' 39.93" W
3	16° 08' 28.33" N	95° 12' 11.49" W
4	16° 08' 27.20" N	95° 12' 12.42" W

Nota: Se recomienda extremar precauciones debido a que el material de relleno rocoso ha disminuido la profundidad.

Carta: MX 63111, MX 63110

Fuente: SEMAR. Fecha 08/08/2023

SECCIÓN 4

No Hubo.

SECCIÓN 5

ACTUALIZACIONES A LAS PUBLICACIONES NÁUTICAS MEXICANAS.

Nuevas publicaciones.

No hubo.

Actualizaciones al Derrotero Mexicano.

No hubo.

Actualizaciones al Cuaderno de Faros.

No hubo.

Actualizaciones al Catálogo de cartas y publicaciones náuticas.

Con fecha 1 de septiembre 2023 se actualizó el catálogo de cartas y publicaciones náuticas.

SECCIÓN 6

NOTA HIDROGRÁFICA

No Hubo.

SECCIÓN 7

REPORTAR

1. Se solicita a los comandantes y capitanes de naves, prácticos y autoridades marítimas y civiles, comuniquen de inmediato y por la vía más rápida, a la Dirección General Adjunta de Oceanografía, Hidrografía y Meteorología de la Secretaría de Marina (DIGAOHM), toda información que afecte a la navegación en nuestras costas y vías fluviales ; por ejemplo : rocas o bajos fondos, derrelictos, obstrucciones, faros y boyas apagadas, boyas fuera de su sitio, errores en cartas y publicaciones o cualquier otra novedad que constituya un peligro a la navegación, así como de los proyectos de instalación, alteración o supresión de cualquier obra o señal marítima.
2. Cuando se den situaciones geográficas, indíquense cómo ha sido obtenida la posición. Si ha sido por un equipo GPS, debe mencionarse si el GPS está programado para trabajar con el Datum (WGS84) o si esta reportado con algún otro Datum diferente.
3. Los reportes de sonda se incluirán el valor de la sonda corregida por el calado, la hora y la fecha de la observación.

**REPORTE DE INFORMACIÓN QUE AFECTA
LA CARTOGRAFÍA Y PUBLICACIONES**

Fecha

Nombre del informador

E-mail o teléfono de contacto

DATOS REFERENTES A LA ANOMALÍA

Posición

Latitud

Longitud

Datum

Título de la carta

Número

Fecha de edición

Último aviso

Detalles de la anomalía

Documentos adjuntos

Marque la casilla si desea ser mencionado como fuente de esta información

ENTREGAR ESTE REPORTE EN LAS INSTALACIONES NAVALES MÁS CERCANAS O ENVIARLO AL DOMICILIO DE LA DIRECCIÓN GENERAL ADJUNTA DE OCEANOGRAFÍA, HIDROGRAFÍA Y METEOROLOGÍA (SECRETARÍA DE MARINA, HEROICA ESCUELA NAVAL MILITAR NÚM.861, EDIFICIO "B" 1/ER NIVEL, COL. LOS CIPRESES, ALCALDIA COYOACÁN, CIUDAD DE MÉXICO, C.P.04830), O POR CORREO ELECTRÓNICO A:
digaohm.navegacion@semar.gob.mx