

AVISOS A LOS MARINOS

PUBLICACIÓN QUINCENAL (16-31 MARZO 2023)

DIRECCIÓN GENERAL ADJUNTA DE OCEANOGRAFÍA, HIDROGRAFÍA Y
METEOROLOGÍA
(DIGAOHM).



CONTENIDO

1. NOTAS EXPLICATIVAS
 2. AVISOS GENERALES
 3. AVISOS QUE AFECTAN A LAS CARTAS NÁUTICAS MEXICANAS
 4. RADIO AVISOS NAVAREA
 5. MODIFICACIONES A LAS PUBLICACIONES NÁUTICAS
 6. NOTA HIDROGRÁFICA
 7. REPORTAR
-

Se requiere que los Comandantes y Capitanes de naves, prácticos, autoridades marítimas y civiles, comuniquen de inmediato a la Dirección General Adjunta de Oceanografía, Hidrografía y Meteorología (DIGAOHM) de la Secretaría de Marina, toda la información que afecte a la navegación en costas y vías fluviales mexicanas. Por ejemplo: rocas o bajos fondos, derrelictos, obstrucciones, faros, balizas y boyas (apagadas o fuera de su sitio), errores en cartas y publicaciones o cualquier novedad que constituya un peligro a la navegación, así como de los proyectos de instalación, alteración o supresión de cualquier obra o señal marítima.

DIRECCIÓN

Secretaría de Marina-Armada de
México. Heroica Escuela Naval # 861

Edificio "B" Primer Nivel, Colonia
Los Cipreses. Alcaldía Coyoacán
C.P.04830. Ciudad de México.

CONTACTO

Tels.: (01) 229 276 22 59.
(01) 55 56 24 65 00 EXT.(8106)1445

E-mail: digaohm.navegación@semar.gob.mx

Web: <http://digaohm.SEMAR.gob.mx/hidrografia.html>

Edita:

Secretaría de Marina-Armada de México.

Publicada en la Ciudad de México por la Secretaría de Marina.

Dirección General de Servicios Generales e Hidrográficos.

Dirección General Adjunta de Oceanografía, Hidrografía y Meteorología.

Para actualización de esta publicación consultar la Página:

<http://digaohm.SEMAR.gob.mx/hidrografia/avisosalosmarinos.html>

ÍNDICE

1. NOTAS EXPLICATIVAS
2. AVISOS GENERALES
3. AVISOS QUE AFECTAN A LAS CARTAS NÁUTICAS MEXICANAS
 - Índice de Cartas afectadas por Avisos Permanentes (P)
 - Índice Geográfico de afectaciones Preliminares (Pr)
 - Relación de Cartas Náuticas de Papel Nuevas y/o Nueva Edición
 - Relación de Cartas Corregida por Avisos a los Marineros
 - Relación de Cartas Náuticas Revisadas
 - Relación de Cartas Náuticas Electrónicas(S-57) Nuevas y/o Nueva Edición
 - Relación de Cartas Náuticas Electrónicas(S-57) Corregida por Avisos a los Marineros.
 - Relación de Cartas Náuticas Electrónicas(S-57) Revisadas.
 - Avisos de publicaciones de Cartas Náuticas de Papel obsoletas
 - Avisos de publicaciones de Cartas Náuticas Electrónicas (S-57) anteriores
 - Relación de Avisos Permanentes (P), Preliminares (Pr) y Temporales (T)
4. RADIO AVISOS NAVAREA EN IDIOMA INGLÉS
5. ACTUALIZACIONES A LAS PUBLICACIONES NÁUTICAS MEXICANAS
 - Nuevas Publicaciones
 - Actualizaciones al Derrotero Mexicano
 - Actualizaciones al Cuaderno de Faros
 - Actualizaciones al Catálogo de Cartas y Publicaciones Náuticas
6. NOTA HIDROGRÁFICA.
7. REPORTAR

SECCION 1

NOTAS EXPLICATIVAS

GENERALIDADES

Los rumbos mencionados en esta publicación son verdaderos y se cuentan de 000° a 360° a partir del norte verdadero y en sentido de las agujas del reloj. Las profundidades están referidas al nivel bajamar media inferior en el Océano Pacífico, Golfo de México y Mar Caribe.

AVISOS GENERALES

Son los Avisos Generales indicados con la letra **(G)**, son de carácter informativo, no corrigen las cartas náuticas y podrían afectar a otras publicaciones.

Se enumeran consecutiva e independientemente dentro de la publicación, separados por una fleca el número de publicación de aviso a los marinos y al final, separado por una fleca, el año en curso.

AVISOS QUE AFECTAN LAS CARTAS NÁUTICAS MEXICANAS

Esta sección presenta el índice de avisos vigentes que afectan la cartografía náutica mexicana. Se incluyen **Avisos Permanentes** de representación definitiva. Los **Avisos Preliminares** anteceden un suceso y **Avisos Temporales** duran cierto tiempo, por lo que conviene anotarlos con lápiz en la carta náutica correspondiente; según concierna, al inicio de cada aviso se le añade la letra **(P)**, **(Pr)** o **(T)**, respectivamente. Luego, se definen la(s) carta(s) afectada (s) y separado por flecas: el número consecutivo del aviso, el número de publicación del aviso a los marinos y el año en curso, también se indica el lugar donde acontece el aviso. Para los Avisos Permanentes se indican la instrucción **“Insertar”, “Eliminar”, “Modificar”, “Sustituir” o “Mover”** algún dato u objeto y se describen sus características.

Los Avisos Preliminares y Temporales se anulan por un Aviso Permanente o Temporal o por la publicación de una nueva edición.

RADIO AVISO NAVAREA

Esta publicación incluye los radios avisos NAVAREA comprendidos en el periodo del Aviso a los Marinos en idioma inglés. Los radio-avisos náuticos “NAVAREA” corresponden a los litorales mexicanos en dos áreas como se indica, Área IV: Golfo de México y Mar Caribe; Área XII: Océano Pacífico.

MODIFICACIÓN A LAS PUBLICACIONES NÁUTICAS MEXICANAS

En este apartado se asentarán las publicaciones afectadas y sus correcciones para que la información este vigente. Cartas nuevas o nueva edición, cancelación de cartas o publicaciones náuticas existentes.

NOTA HIDROGRÁFICA

Al final de la publicación se da una serie de instrucciones para facilitar la notificación a la Dirección General Adjunta de Oceanografía, Hidrografía y Meteorología sobre cualquier afectación que pueda suponer modificaciones a las publicaciones náuticas.

SECCIÓN 2

AVISOS GENERALES

No Hubo

SECCIÓN 3

AVISOS QUE AFECTAN A LAS CARTAS NÁUTICAS MEXICANAS.

Índice de Cartas afectadas por Avisos Permanentes (P)

N/P	Lugar - Afectación	No. Aviso	Carta afectada
1	Golfo de México y Mar Caribe. – Cozumel, Quintana Roo. – Baliza.	P) 61/06/2023	S.M. 922.5
2	Golfo de México y Mar Caribe. – Cozumel, Quintana Roo. – Baliza.	P) 62/06/2023	S.M. 922.5
3	Golfo de México y Mar Caribe. – Cozumel, Quintana Roo. – Baliza.	P) 63/06/2023	S.M. 922.5
4	Golfo de México y Mar Caribe. – Cozumel, Quintana Roo. – Baliza.	P) 64/06/2023	S.M. 922.5
5	Golfo de México y Mar Caribe. – Cozumel, Quintana Roo. – Baliza.	P) 65/06/2023	S.M. 922.5
6	Golfo de México y Mar Caribe. – Cozumel, Quintana Roo. – Baliza.	P) 66/06/2023	S.M. 922.5
7	Golfo de México y Mar Caribe. – Cozumel, Quintana Roo. – Baliza.	P) 67/06/2023	S.M. 922.5
8	Golfo de México y Mar Caribe. – Cozumel, Quintana Roo. – Baliza.	P) 68/06/2023	S.M. 922.5
9	Golfo de México y Mar Caribe. – Cozumel, Quintana Roo. – Baliza.	P) 69/06/2023	S.M. 922.5
10	Golfo de México y Mar Caribe. – Cozumel, Quintana Roo. – Baliza.	P) 70/06/2023	S.M. 922.5
11	Golfo de México y Mar Caribe. – Cozumel, Quintana Roo. – Baliza.	P) 71/06/2023	S.M. 922.5
12	Golfo de México y Mar Caribe. – Cozumel, Quintana Roo. – Baliza.	P) 72/06/2023	S.M. 922.5
13	Golfo de México y Mar Caribe. – Cozumel, Quintana Roo. – Baliza.	P) 73/06/2023	S.M. 922.5
14	Golfo de México y Mar Caribe. – Cozumel, Quintana Roo. – Baliza.	P) 74/06/2023	S.M. 922.5
15	Golfo de México y Mar Caribe. – Cozumel, Quintana Roo. – Baliza.	P) 75/06/2023	S.M. 922.5
16	Golfo de México y Mar Caribe. – Cozumel, Quintana Roo. – Baliza.	P) 76/06/2023	S.M. 922.5
17	Golfo de México y Mar Caribe. – Cozumel, Quintana Roo. – Baliza.	P) 77/06/2023	S.M. 922.5
18	Golfo de México y Mar Caribe. – Cozumel, Quintana Roo. – Baliza.	P) 78/06/2023	S.M. 922.5
19	Golfo de México y Mar Caribe. – Cozumel, Quintana Roo. – Baliza.	P) 79/06/2023	S.M. 922.5
20	Golfo de México y Mar Caribe. – Cozumel, Quintana Roo. – Baliza.	P) 80/06/2023	S.M. 922.5
21	Golfo de México y Mar Caribe. – Cozumel, Quintana Roo. – Baliza.	P) 81/06/2023	S.M. 922.5
22	Golfo de México y Mar Caribe. – Cozumel, Quintana Roo. – Baliza.	P) 82/06/2023	S.M. 922.5
23	Golfo de México y Mar Caribe. – Cozumel, Quintana Roo. – Baliza.	P) 83/06/2023	S.M. 922.5
24	Golfo de México y Mar Caribe. – Cozumel, Quintana Roo. – Baliza.	P) 84/06/2023	S.M. 922.5
25	Golfo de México y Mar Caribe. – Cozumel, Quintana Roo. – Baliza.	P) 85/06/2023	S.M. 922.5
26	Golfo de México y Mar Caribe. – Cozumel, Quintana Roo. – Baliza.	P) 86/06/2023	S.M. 922.5
27	Golfo de México y Mar Caribe. – Cozumel, Quintana Roo. – Baliza.	P) 87/06/2023	S.M. 922.5
28	Golfo de México y Mar Caribe. – Cozumel, Quintana Roo. – Baliza.	P) 88/06/2023	S.M. 922.4
29	Golfo de México y Mar Caribe. – Cozumel, Quintana Roo. – Baliza.	P) 89/06/2023	S.M. 922.4

N/P	Lugar - Afectación	No. Aviso	Carta afectada
30	Golfo de México y Mar Caribe. – Cozumel, Quintana Roo. – Baliza.	P) 90/06/2023	S.M. 922.4
31	Golfo de México y Mar Caribe. – Cozumel, Quintana Roo. – Baliza.	P) 91/06/2023	S.M. 922.4
32	Golfo de México y Mar Caribe. – Cozumel, Quintana Roo. – Baliza.	P) 92/06/2023	S.M. 922.4
33	Golfo de México y Mar Caribe. – Cozumel, Quintana Roo. – Baliza.	P) 93/06/2023	S.M. 922.5
34	Golfo de México. – Veracruz-Tabasco. – Boyas.	P) 94/06/2023	MX-4013 INT

Índice Geográfico de afectaciones Preliminares (Pr)

No hubo.

Relación de Cartas Náuticas de Papel Nuevas Edición y/o Nueva Edición.

No hubo.

Relación de Cartas Corregida por Avisos a los Marineros.

No hubo.

Relación de Cartas Náuticas Revisadas.

No hubo.

Relación de Cartas Náuticas Electrónicas(S-57) Nuevas y/o Nueva Edición.

No hubo.

Relación de Cartas Náuticas Electrónicas(S-57) Corregida por Avisos a los Marineros.

No hubo.

Relación de Cartas Náuticas Electrónicas(S-57) Revisadas.

No hubo.

Avisos de publicaciones de Cartas Náuticas de Papel obsoletas.

No hubo.

Avisos de publicaciones de Cartas Náuticas Electrónicas (S-57) anteriores.

No hubo.

Relación de Avisos Permanentes (P), Preliminares (Pr) y Temporales (T)

P) 61/06/2023. Golfo de México y Mar Caribe. – Cozumel, Quintana Roo. – Baliza.

Baliza 1 en Muelle Hotel presidente, cambio de características luminosas:

20°27'56.02"N 86°58'59.07"W  FI.G.2s7m2M **Modificar** FI.G.3s5.5m3M

Carta: S.M. 922.5

Fuente: SEMAR. Fecha 28/03/2023

P) 62/06/2023. Golfo de México y Mar Caribe. – Cozumel, Quintana Roo. – Baliza.

Baliza 2 en Muelle Hotel Presidente, cambio de características luminosas:

20°27'55.79"N 86°58'59.05"W  FI.R.2s7m2M **Modificar** FI.R.3s5.5m3M

Carta: S.M. 922.5

Fuente: SEMAR. Fecha 28/03/2023

P) 63/06/2023. Golfo de México y Mar Caribe. – Cozumel, Quintana Roo. – Baliza.

Baliza 3 en Muelle Hotel Presidente, cambio de características luminosas:

20°27'54.57"N 86°58'59.81"W  Iso.G.2s7m2M **Modificar** FI.G.3s5.5m3M

Carta: S.M. 922.5

Fuente: SEMAR. Fecha 28/03/2023

P) 64/06/2023. Golfo de México y Mar Caribe. – Cozumel, Quintana Roo. – Baliza.

Baliza 4 en Muelle Hotel Presidente, cambio de características luminosas:


20°27'54.39"N 86°59'00.01"W  Iso.R.2s7m2M **Modificar** FI.R.3s5.5m3M

Carta: S.M. 922.5

Fuente: SEMAR. Fecha 28/03/2023

P) 65/06/2023. Golfo de México y Mar Caribe. – Cozumel, Quintana Roo. – Baliza.

Baliza 5 en Muelle Hotel Presidente, cambio de características luminosas:

20°28'00.48"N 86°58'57.66"W  Iso.Y.2s2M **Modificar** FI.Am.3s5.5m3M

Carta: S.M. 922.5

Fuente: SEMAR. Fecha 28/03/2023

P) 66/06/2023. Golfo de México y Mar Caribe. – Cozumel, Quintana Roo. – Baliza.

Baliza 6 en Muelle Hotel Presidente, cambio de características luminosas:


20°27'59.30"N 86°58'58.46"W  FI.Y.2s2M **Modificar** FI.Am.3s5.5m3M

Carta: S.M. 922.5

Fuente: SEMAR. Fecha 28/03/2023

P) 67/06/2023. Golfo de México y Mar Caribe. – Cozumel, Quintana Roo. – Baliza.

Baliza 7 en Muelle Hotel Presidente, cambio de características luminosas:

20°27'51.43"N 86°59'02.22"W  FI.Y.2s7m2M **Modificar** FI.Am.3s5m3M

Carta: S.M. 922.5

Fuente: SEMAR. Fecha 28/03/2023

P) 68/06/2023. Golfo de México y Mar Caribe. – Cozumel, Quintana Roo. – Baliza.

Baliza Caleta Sur, cambio de características luminosas:

20°28'01.70"N 86°58'55.12"W  FI.R.3s7m2M **Modificar** FI.R.5s6m5M

Carta: S.M. 922.5

Fuente: SEMAR. Fecha 28/03/2023

P)69/06/2023. Golfo de México y Mar Caribe. – Cozumel, Quintana Roo. – Baliza.

Baliza Caleta Norte, se instaló y quedo en servicio.

20° 28' 03.53" N 86° 58' 54.23" W **Insertar**  FI.G.4s2m5M

Carta: S.M. 922.5

Fuente: SEMAR. Fecha 28/03/2023

P) 70/06/2023. Golfo de México y Mar Caribe. – Cozumel, Quintana Roo. – Baliza.

Baliza 1 en Muelle Puerta Maya, cambio de características luminosas:


20°28'37.92"N 86°58'31.96"W  Iso.G.2s3m2M **Modificar** Iso.G.2s3.4m3M

Carta: S.M. 922.5

Fuente: SEMAR. Fecha 28/03/2023

P) 71/06/2023. Golfo de México y Mar Caribe. – Cozumel, Quintana Roo. – Baliza.

Baliza 2 en Muelle Puerta Maya, cambio de características luminosas:

20°28'37.94"N 86°58'31.73"W  Iso.R.2s3m2M **Modificar** Iso.R.2s3.4m3M

Carta: S.M. 922.5

Fuente: SEMAR. Fecha 28/03/2023

P) 72/06/2023. Golfo de México y Mar Caribe. – Cozumel, Quintana Roo. – Baliza.

Baliza 3 en Muelle Puerta Maya, cambio de características luminosas:

20°28'47.53"N 86°58'39.78"W  FI.G.5m **Modificar** Iso.G.2s5.8m8M

Carta: S.M. 922.5

Fuente: SEMAR. Fecha 28/03/2023

P) 73/06/2023. Golfo de México y Mar Caribe. – Cozumel, Quintana Roo. – Baliza.

Baliza 4 en Muelle Puerta Maya, cambio de características luminosas:


20°28'47.54"N 86°58'39.57"W  FI.R.5m **Modificar** Iso.R.2s5.8m8M

Carta: S.M. 922.5

Fuente: SEMAR. Fecha 28/03/2023

P)74/06/2023. Golfo de México y Mar Caribe. – Cozumel, Quintana Roo. – Baliza.

Baliza 5 en Muelle Puerta Maya, se instaló y quedo en servicio.

20° 28' 42.35" N 86° 58' 44.17" W **Insertar**  Iso.G.2s5.3m8M

Carta: S.M. 922.5

Fuente: SEMAR. Fecha 28/03/2023

P) 75/06/2023. Golfo de México y Mar Caribe. – Cozumel, Quintana Roo. – Baliza.

Baliza 6 en Muelle Puerta Maya, se instaló y quedo en servicio.

20° 28' 42.37" N 86° 58' 44.06" W

Insertar



Iso.R.2s5.3m8M

Carta: S.M. 922.5

Fuente: SEMAR. Fecha 28/03/2023

P) 76/06/2023. Golfo de México y Mar Caribe. – Cozumel, Quintana Roo. – Baliza.

Baliza Roja Muelle de Astilleros, cambio de alcance luminoso:

20°29'33.55"N 86°57'58.66"W



Fl.R.3s3m2M

Modificar

Fl.R.3s3m3M

Carta: S.M. 922.5

Fuente: SEMAR. Fecha 28/03/2023

P) 77/06/2023. Golfo de México y Mar Caribe. – Cozumel, Quintana Roo. – Baliza.

Baliza Verde Muelle de Astilleros, cambio de alcance luminoso:

20°29'33.85"N 86°57'58.46"W



Fl.G.3s3m2M

Modificar

Fl.G.3s3m3M

Carta: S.M. 922.5

Fuente: SEMAR. Fecha 28/03/2023

P) 78/06/2023. Golfo de México y Mar Caribe. – Cozumel, Quintana Roo. – Baliza.

Baliza 4 Muelle de Transbordadores, cambio de características luminosas:

20°29'48.25"N 86°57'57.48"W



Fl.5s6m6M

Modificar

Fl.Am.3s6.8m3M

Carta: S.M. 922.5

Fuente: SEMAR. Fecha 28/03/2023

P) 79/06/2023. Golfo de México y Mar Caribe. – Cozumel, Quintana Roo. – Baliza.

Baliza 1 Muelle Punta Langosta, cambio de características luminosas:

20°30'42.35"N 86°57'22.12"W



Fl.G.5s5m4M

Modificar

Fl.G.3s4.6m3M

Carta: S.M. 922.5

Fuente: SEMAR. Fecha 28/03/2023

P) 80/06/2023. Golfo de México y Mar Caribe. – Cozumel, Quintana Roo. – Baliza.

Baliza 2 Muelle Punta Langosta, cambio de características luminosas:

20°30'42.44"N 86°57'22.37"W



Fl.R.5s5m4M

Modificar

Fl.R.3s4.6m3M

Carta: S.M. 922.5

Fuente: SEMAR. Fecha 28/03/2023

P) 81/06/2023. Golfo de México y Mar Caribe. – Cozumel, Quintana Roo. – Baliza.

Baliza 3 Muelle Punta Langosta, cambio de características luminosas:

20°30'33.52"N 86°57'25.58"W



Fl.Y.5s5m4M

Modificar

Fl.Am.3s5m14M

Carta: S.M. 922.5

Fuente: SEMAR. Fecha 28/03/2023

P) 82/06/2023. Golfo de México y Mar Caribe. – Cozumel, Quintana Roo. – Baliza.

Baliza 1 Muelle Aldora, Eliminar de la cartografía náutica:

20°30'34.79"N 86°57'07.96"W  Iso.R.2s4m2M **Eliminar**

Carta: S.M. 922.5

Fuente: SEMAR. Fecha 28/03/2023

P) 83/06/2023. Golfo de México y Mar Caribe. – Cozumel, Quintana Roo. – Baliza.

Baliza 2 sobre Muelle Aldora destruido, cambio de características luminosas:

20°30'35.40"N 86°57'07.22"W  Fl.G.2s4m2M **Modificar** Iso.R.2s5m4M

Carta: S.M. 922.5

Fuente: SEMAR. Fecha 28/03/2023

P)84/06/2023. Golfo de México y Mar Caribe. – Cozumel, Quintana Roo. – Baliza.

Baliza Verde Muelle Prestadores de Servicios, se instaló y quedo en servicio.

20° 30' 39.16" N 86° 57' 02.99" W **Insertar**  Iso.G.2s3.5m4M

Carta: S.M. 922.5

Fuente: SEMAR. Fecha 28/03/2023

P)85/06/2023. Golfo de México y Mar Caribe. – Cozumel, Quintana Roo. – Baliza.

Baliza Roja Muelle Prestadores de Servicios, se instaló y quedo en servicio.

20° 30' 38.75" N 86° 57' 02.53" W **Insertar**  Iso.R.2s3.5m4M

Carta: S.M. 922.5

Fuente: SEMAR. Fecha 28/03/2023

P) 86/06/2023. Golfo de México y Mar Caribe. – Cozumel, Quintana Roo. – Baliza.

Baliza Playa Sur, cambio de características luminosas:

20°31'38.30"N 86°56'27.40"W  Iso.R.2s8m2M **Modificar** Fl.R.3s8m8M

Carta: S.M. 922.5

Fuente: SEMAR. Fecha 28/03/2023

P) 87/06/2023. Golfo de México y Mar Caribe. – Cozumel, Quintana Roo. – Baliza.

Baliza Playa Norte, cambio de características luminosas:

20°31'39.70"N 86°56'26.90"W  Iso.G.2s8m2M **Modificar** Fl.G.3s8m8M

Carta: S.M. 922.5

Fuente: SEMAR. Fecha 28/03/2023

P) 88/06/2023. Golfo de México y Mar Caribe. – Cozumel, Quintana Roo. – Baliza.

Baliza 1 Muelle Hotel Amelia, cambio de características luminosas:

20°33'09.05"N 86°55'34.40"W  Iso.G.2s5m2M **Modificar** Fl.G.3s6.7m2M

Carta: S.M. 922.4

Fuente: SEMAR. Fecha 28/03/2023

P) 89/06/2023. Golfo de México y Mar Caribe. – Cozumel, Quintana Roo. – Baliza.

Baliza 2 Muelle Hotel Amelia, cambio de características luminosas:


20°33'09.09"N 86°55'34.40"W  Fl.R.3s5m2M **Modificar** Fl.R.3s6.7m2M

Carta: S.M. 922.4

Fuente: SEMAR. Fecha 28/03/2023

P) 90/06/2023. Golfo de México y Mar Caribe. – Cozumel, Quintana Roo. – Baliza.

Baliza 3 Muelle Hotel Amelia, cambio de características luminosas:



20°33'09.07"N 86°55'34.37"W  Fl.Y.3s4.5m2M **Modificar** Fl.Am.3s6.7m2M

Carta: S.M. 922.4

Fuente: SEMAR. Fecha 28/03/2023

P) 91/06/2023. Golfo de México y Mar Caribe. – Cozumel, Quintana Roo. – Baliza.

Baliza Este Muelle de Cruceros SSA, cambio de coordenadas geográficas y características luminosas:



20°28'55.57"N 86°58'32.19"W **Mover** 20°28'59.39"N 86°58'32.47"W
 Fl.G.3s5m4M **Modificar**  Fl.G.3s6.5m8M

Carta: S.M. 922.4

Fuente: SEMAR. Fecha 28/03/2023

P) 92/06/2023. Golfo de México y Mar Caribe. – Cozumel, Quintana Roo. – Baliza.

Baliza Oeste Muelle de Cruceros SSA, cambio de coordenadas geográficas y características luminosas:

20°28'55.57"N 86°58'32.19"W **Mover** 20°28'59.40"N 86°58'32.27"W
 Fl.R.3s5m4M **Modificar**  Fl.R.3s6.5m8M

Carta: S.M. 922.4, S.M. 922.5

Fuente: SEMAR. Fecha 28/03/2023

P) 93/06/2023. Golfo de México y Mar Caribe. – Cozumel, Quintana Roo. – Baliza.

Baliza Norte Muelle de Cruceros SSA, Eliminar de la cartografía náutica:

20°28'59.40"N 86°58'32.27"W  Fl.3s6m2M **Eliminar**

Carta: S.M. 922.5

Fuente: SEMAR. Fecha 28/03/2023

P) 94/06/2023. Golfo de México. – Veracruz-Tabasco. – Boyas.

En relación al Aviso a los Marineros P)325/24/2022, con referente a las boyas de la plataforma "VALARIS DPS-5" se informa que fueron retiradas permanentemente:

BOYA	SITUACION GEOGRÁFICA		CARACTERÍSTICAS LUMINOSAS
	LATITUD	LONGITUD	
ML-1	18° 46' 39.13" N	94° 16' 05.83" W	1 D.W. Periodo 6 seg Luz 1 seg Eclipse 5 seg Alcance luminoso 3 MN Boya de color blanco
ML-2	18° 46' 57.72" N	94° 15' 40.04" W	
ML-3	18° 46' 53.43" N	94° 15' 06.34" W	
ML-4	18° 46' 29.06" N	94° 14' 46.55" W	
ML-5	18° 45' 56.64" N	94° 14' 50.79" W	
ML-6	18° 45' 37.63" N	94° 15' 16.26" W	
ML-7	18° 45' 42.07" N	94° 15' 51.29" W	
ML-8	18° 46' 06.80" N	94° 16' 10.64" W	

Carta: MX-4013 INT

Fuente: SEMAR. Fecha 29/03/2023

T) 95/06/2023. Golfo de México. – Tampico, Tamaulipas. – Obstrucción.

Obstrucción de un cable de acero con una longitud aproximada de 150 m., localizado en el fondeadero de cargas peligrosas al SE del Río Panuco.

Coordenadas geográficas	
Latitud	Longitud
22° 13' 01.08" N	097° 43' 37.02" W

Por seguridad evitar la navegación en un radio de 1 MN de la zona.

Carta: S. M. 722.3

Fuente: SEMAR. Fecha 28/03/2023

T) 96/06/2023. Golfo de México. – Lanzamiento.

Lanzamiento programado por la Compañía SpaceX, E.U. A., durante el periodo del 6 al 12 de abril, en un horario comprendido de las 11:25 a 17:10 hrs, el área de riesgo se encuentra dentro de las siguientes coordenadas:

ÁREA DE RIESGO "A"		
VÉRTICE	LATITUD	LONGITUD
A	25°57'00.0"N	97°12'00.0"W
B	26°02'00.0"N	97°12'00.0"W
C	26°06'00.0"N	96°46'00.0"W
D	26°05'00.0"N	95°44'00.0"W
E	25°57'00.0"N	93°13'00.0"W
F	25°43'00.0"N	92°44'00.0"W
G	25°33'00.0"N	92°44'00.0"W
H	25°32'00.0"N	93°07'00.0"W
I	25°47'00.0"N	95°14'00.0"W
J	25°52'00.0"N	96°17'00.0"W
K	25°53'00.0"N	96°46'00.0"W

ÁREA DE RIESGO "B"		
VÉRTICE	LATITUD	LONGITUD
A	25°57'00.0"N	97°12'00.0"W
B	26°02'00.0"N	97°12'00.0"W
C	26°03'00.0"N	97°07'00.0"W
D	26°07'00.0"N	96°59'00.0"W
E	26°10'00.0"N	96°49'00.0"W
F	26°32'00.0"N	96°25'00.0"W
G	26°42'00.0"N	95°34'00.0"W
H	26°42'00.0"N	92°53'00.0"W
I	26°08'00.0"N	91°05'00.0"W
J	25°32'00.0"N	90°24'00.0"W
K	24°37'00.0"N	84°52'00.0"W
L	24°30'00.0"N	84°52'00.0"W
M	25°09'00.0"N	90°30'00.0"W
N	24°55'00.0"N	91°06'00.0"W
O	25°09'00.0"N	92°53'00.0"W
P	25°14'00.0"N	93°53'00.0"W
Q	24°58'00.0"N	94°40'00.0"W
R	25°12'00.0"N	96°10'00.0"W
S	25°54'00.0"N	97°03'00.0"W

Se solicita que se contacten con control de rango en el canal 16 de la banda marina VHF antes de ingresar a los límites anteriores, si no puede contactar al control de rango antes de entrar o mientras se encuentra en el área de advertencia, transmita los mensajes a través del sector CORPUS CHRISTI de la guardia costera de los estados unidos.

Carta: MX 4013 INT, MX 4012 INT

Fuente: SEMAR. Fecha 29/03/2023

SECCIÓN 4

No hubo.

SECCIÓN 5

ACTUALIZACIONES A LAS PUBLICACIONES NÁUTICAS MEXICANAS.

Nuevas publicaciones.

No hubo.

Actualizaciones al Derrotero Mexicano.

No hubo.

Actualizaciones al Cuaderno de Faros.

No hubo.

Actualizaciones al Catálogo de cartas y publicaciones náuticas.

No hubo.

SECCIÓN 6

NOTA HIDROGRÁFICA

No Hubo.

SECCIÓN 7

REPORTAR

1. Se solicita a los comandantes y capitanes de naves, prácticos y autoridades marítimas y civiles, comuniquen de inmediato y por la vía más rápida, a la Dirección General Adjunta de Oceanografía, Hidrografía y Meteorología de la Secretaría de Marina (DIGAOHM), toda información que afecte a la navegación en nuestras costas y vías fluviales ; por ejemplo : rocas o bajos fondos, derrelictos, obstrucciones, faros y boyas apagadas, boyas fuera de su sitio, errores en cartas y publicaciones o cualquier otra novedad que constituya un peligro a la navegación, así como de los proyectos de instalación, alteración o supresión de cualquier obra o señal marítima.
2. Cuando se den situaciones geográficas, indíquense cómo ha sido obtenida la posición. Si ha sido por un equipo GPS, debe mencionarse si el GPS está programado para trabajar con el Datum (WGS84) o si esta reportado con algún otro Datum diferente.
3. Los reportes de sonda se incluirán el valor de la sonda corregida por el calado, la hora y la fecha de la observación.

REPORTE DE INFORMACIÓN QUE AFECTA LA CARTOGRAFÍA Y PUBLICACIONES			
Fecha			
Nombre del informador			
E-mail o teléfono de contacto			
DATOS REFERENTES A LA ANOMALÍA			
Posición			
Latitud	Longitud		Datum
Título de la carta			
Número	Fecha de edición		Último aviso
Detalles de la anomalía			
Documentos adjuntos			
Marque la casilla si desea ser mencionado como fuente de esta información			
<p>ENTREGAR ESTE REPORTE EN LAS INSTALACIONES NAVALES MÁS CERCANAS O ENVIARLO AL DOMICILIO DE LA DIRECCIÓN GENERAL ADJUNTA DE OCEANOGRAFÍA, HIDROGRAFÍA Y METEOROLOGÍA (SECRETARÍA DE MARINA, HEROICA ESCUELA NAVAL MILITAR NÚM.861, EDIFICIO "B" 1/ER NIVEL, COL. LOS CIPRESES, ALCALDIA COYOACÁN, CIUDAD DE MÉXICO, C.P.04830), O POR CORREO ELECTRÓNICO A: digaohm.navegacion@semar.gob.mx</p>			