San Carlos, Sonora

Muy cerca de Guaymas, se asienta la bahía de San Carlos, un poblado turístico muy representativo para el turismo regional. Se ha convertido en un importante centro turístico por su clima, la belleza de su bahía, sus abruptos acantilados y su inigualable pesca de altura. Se combinan, como en pocos lugares del mundo, el desierto, el mar y la montaña en sus panorámicas.

Extranjeros provenientes de muchos países han quedado maravillados por la contrastante geografía volcánica que se entremezcla con el azul turquesa de las aguas del Golfo de California. San Carlos, por sus espectaculares paisajes, es sin duda uno de los lugares predilectos para vacacionar en México.

Next to Guaymas, you can find San Carlos Bay, a representative tourist population in the region. It became an important tourist center because of its charming weather, the beauty of the bay, its sheer cliffs and unmatched deep sea fishing. As in very few places in the world, you'll see the desert, the sea and the mountain combined in breathtaking landscapes.

Visitors from many countries have been amazed by the area's contrasting volcanic geography that is mixed with the turquoise color of California Gulf waters. Due to its spectacular views, San Carlos is with no doubt, one of the best places in Mexico for a splendid holiday.

Aquí sobresale, por supuesto, el cerro Tetakawi, verdadero ícono de San Carlos, por su monumentalidad natural. Desde tiempos ancestrales han habitado aquí los indígenas seris y yaquis, cuyas artesanías se venden a excelentes precios en los mercados locales.

La arena de San Carlos es blanca como la luna que suavemente se mece encima de un mar azul purísimo. La bahía de San Carlos es una excelente opción para vacacionar con la familia. Cuenta, por si el espectáculo natural fuera poco, con opciones de caza y pesca deportivas, así como dos espléndidas marinas y un campo de golf de clase mundial.

A remarkable point in this place is the Tetakawi hill, a true icon of San Carlos because of its natural majesty. Since ancient times, Seris and Yaquis natives have lived in this place. Their craftwork is sold at excellent prices at the local markets.

San Carlos sand is moonlike white and it softly rocks above a pure blue sea. San Carlos Bay is an excellent option for a family vacation. It features, as if the natural landscape wouldn't be enough, with sport hunting and fishing opportunities, as well as two splendid marinas and a world class golf course.

En Punta Doble, la Isla de San Nicolás y Punta San Antonio puede practicarse el buceo. O bien, se puede también rentar lanchas o realizar paseos en pequeñas embarcaciones con fondo de cristal. Además, la pesca deportiva de pez vela, pez dorado o langosta son de lo más común.

En verano, de hecho, se celebra un torneo internacional de pesca y otro de veleros. Aquí los visitantes gozan de un agradable ambiente, que no le pide absolutamente nada a los servicios que se ofrecen en los mejores centros vacacionales del país.

Los aficionados al golf disfrutarán, por encima de todas las cosas, el Country Club, uno de los mejores en la región. Los que amantes del escalamiento de rocas y montañas tendrán la oportunidad de subir dos cimas conocidas, por su forma, como Tetas de Cabra. Son como dos centinelas que vigilan la entrada de la bahía. El ascenso hacia el portillo, entre las dos cimas, toma apenas una hora y media.

Scuba diving can be practiced At Punta Doble (Double Point), San Nicolas island and Punta San Antonio (San Antonio Point) or if desired there's boat rental or guided getaways in small boats with crystal bottom. Besides, sport fishing of sailfish, goldfish or lobster is a common thing.

International fishing and sail boat tournaments are celebrated during summer time. In this place, visitors can enjoy a magnificent atmosphere which can be compared to the best vacation sites of the country.

Golf fans will certainly enjoy, above all, the Country Club, one of the best in the region. On the other hand, outdoors and wall climbing lovers will have a chance to climb two summits which are well known for their shape: the Goat Tits. Both are like two sentinels that watch the main entrance to the bay. The rise to the wicket takes just one hour and a half.

Es un imperdible paseo a través de la vegetación semidesértica del lugar. Si camina un poco más, el visitante podrá encontrar allí una cueva. Allí inicia el ascenso por una pared fácil de escalar. El promontorio del sureste requiere, por otra parte, más equipo para escalarlo, porque primero es necesario ascender por una grieta que termina en una travesía horizontal que lleva a una repisa. En fin, no hay mejor lugar para admirar la panorámica de San Carlos que las cumbres de esta montaña antiguamente llamada Tetakahui.

Muy cerca de la Bahía de San Carlos está, un sitio solitario pero encantador llamado el Cañón de las Baratijas. Se trata de un espacio virgen en donde se desarrollan varios ecosistemas, uno al lado del otro. Aquí sólo se puede llegar en bote o ferry. Pero la oportunidad de ver un tesoro natural de esta magnitud, bañado por el Mar de Cortés, es algo inigualable.

It's a can't-miss getaway through the semi-desert vegetation of the place. Some steps ahead, visitors will find a cave that marks the rise through an easy to climb wall. The east headland requires, on the other hand, escalating equipment since it's necessary to climb through a crack that ends in a horizontal crossing that leads to a shelf. There's no better place to admire San Carlos landscapes than the top of these mountain, formerly called Tetakahui.

Very close to San Carlos Bay, you'll find Cañon de las Baratijas in a lonely yet a lovely place. It's a virgin space where many environments coexist, one next to the other. This place can only be reached by boat or ferry but the opportunity to witness this magnificent natural treasure, beside the Cortes Sea has no equal.

HOTEL	DIRECCIÓN/ADDRESS	CONTACTO/CONTACT
Hotel Fiesta Real	Carretera a San Carlos km 8.5	(622) 2260229
Hotel San Carlos Plaza	Mar Bermejo Norte no. 4	(622) 2270077
Condominios Posada Hotel	Blvd. Manlio F. Beltrones km. 11	(622) 2260122
Hotel Marina Terra	Gabriel Estrada s/n	(622) 2252020
Condominios Loma Bonita	Paseo de los Yaquis y Av. de los Seris	(622) 2261413
Best Western Hotel Hacienda Tetakawi	Blvd. Escenico Manlio F. Beltrones	(622) 2260220
Condominios Pilar	Estero del Soldado s/n.	(622) 2261380
Condominios Plaza las Glorias	Gabriel Estrada s/n. Sector Creston	(622) 2261021
Hotel Los Jitos & Spa	Paseo de los Yaquis y de los Seris	(622) 2260092
Sea of Cortez Premiere Vacation	Paseo Mar Mermejo no. 4 Norte int.5	(622) 2270374

RESTAURANTE/RESTAURANT	DIRECCIÓN/ADDRESS	CONTACTO/CONTACT
Restaurante el Embarcadero	Comercial San Carlos planta baja	(622) 2252020
Restaurant Piccolo	Creston 305	(622) 2260503
Restaurante Rosas Cantina	Aurora no. 297	(622) 2261000
Restaurante Casa Club	Campo de golf Marina San Carlos	(622) 2261116
Restaurante san Carlos grill	Plaza comercial San Carlos no.1	(622) 2260509
Restaurante el Pueblito	Parcela 4 paseo Mar Bermejo Norte	(622) 2270077
Restaurante el kiosco	Parcela 4 paseo Mar Bermejo	(622) 2270077
Restaurante Paradise Plus	Corredor Escenico s/n	(622) 2261542
Restaurante la Palapa Nack Bar	Playa los Algodones	(622) 2270077
Restaurante Mai Tai	Plaza las Glorias planta baja s/n	(622) 2261630
Restaurante Casona Ole	Carretera internacional km. 1982	(622) 2212270
Restaurante el Arrecife	Sector Villa Hermosa no.1561	(622) 2261344
Restaurante el Esterito I y II	Lote I sector comercial Country	(622) 2260010
Restaurante el Bronco	Sector Creston km. 10	(622) 2261130
Restaurante Cesar's Burger	Carretera a la Marina	(622) 2260545
Restaurante Hoy 19	Campo de golf Marina San Carlos	(622) 2260220
Dominos Pizza	Plaza La Joya local no. 1	(622) 2212345
Restaurante Charles Rock	Km. 9 lado Sur Blvd. M. F. Beltrones	(622) 2226088
Restaurante Jax Snax	Plaza comercial Creston lote 10	(622) 2260270
Restaurant Bar Tequilas	Pluton no. 27 Sector Cresten	(622) 2260545
Restaurante Hoyo 19 Snack Mar	Interior del campo de golf	(622) 2261020
Evies Simply Coffee	Blvd. Gabriel Estrada no. 137	(622) 2260604
Restaurante Blackies	Blvd. Manlio F. Beltrones	(622) 2261525
El kiosco Cafetería	Parcela 4 paso Mar Bermejo	(622) 2260777
Restaurante Joey Bistro	Parcela 4 paseo Mar Bermejo Norte	(622) 2270077
Restaurante la Palapa	Playa los Algodones	(622) 2270777
Charly's Rock Restaurant-Bar	Blvd. Manlio Fabio Beltrones	(622) 2260888
Joey Bistro Cafetería	Int. Hotel san Carlos Plaza	(622) 2253000
Restaurante la Conquista	Blvd. Manlio Fabio Beltrones no. 1600	(622) 1322643

GASOLINERIA/GAS STATION	DIRECCIÓN/ADDRESS	CONTACTO/CONTACT
Marina Real	Boulevard Beltrones #25. Suite 3, Eficio Rodríguez, San Carlos	(622) 22 70011
Marina San Carlos	Edificio Marina San Carlos Local #1 Sector La Herradura	(622) 2261231
Marina Seca	Carretera San Carlos Km. 11.5 San Carlos, Sonora, México 85506	(622) 2261062

DEPENDENCIA/UNIT	CONTACTO/CONTACT
Policía (Guaymas)/ Police (Guaymas)	(622) 2260004
Seguridad para el turista (Guaymas)/ Tourist safety (Guaymas)	1800 9039200
Violencia Intrafamiliar/ Domestic Abuse Line	O75
Emergencia/ Emergency	O66
Seguridad Pública y Vialidad/ Public and Road Safety	O60
SOS Marina/ Maritime SOS	*767627462
Policía (Guaymas)/ Police (Guaymas)	(622) 2260004
Ángeles Verdes/ Roadside assistance	078

TELÉFONO PARA INFORMACIÓN TURÍSTICA	TOURIST INFORMATION
Oficina de convenciones y visitantes/ Visitors and Conventions Office	(622) 2260202
Comisión de Fomento al Turismo del Estado de Sonora/ Sonora State Commission for the Promotion of Tourism	(662) 2895800

Ésta carta no es apta para la navegación

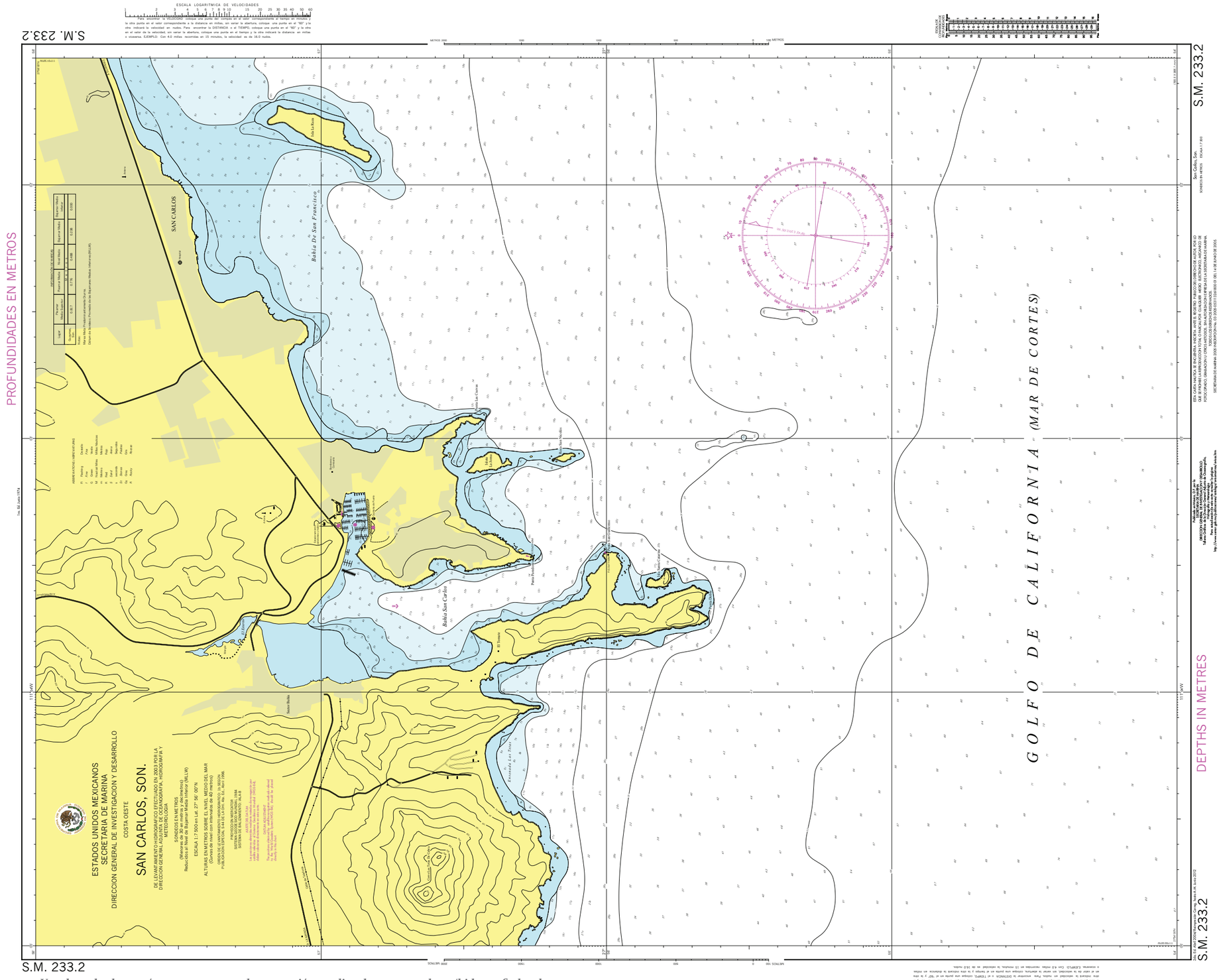
PROFUNDIDADES EN METROS
ESTADOS UNIDOS MEXICANOS
SECRETARIA DE MARINA
DIRECCION GENERAL DE INVESTIGACION Y DESARROLLO
COSTA OESTE
SAN CARLOS, SON.
DEL LEVANTAMIENTO HIDROGRAFICO EFECTUADO EN 2003 POR LA
DIRECCION GENERAL ADJUNTA DE OCEANOGRAFIA, HIDROGRAFIA Y METEOROLOGIA
SONDEOS EN METROS
(Menor Bajamar Media Inferior)
Reducción al Nivel de Bajamar Media Inferior (MLLW)
ESCALA 1:7 500 en Lat. 27° 56' 00"N
ALTURAS EN METROS SOBRE EL NIVEL MEDIO DEL MAR
(Corrección Vertical Aplicada a Sondas)
CONTROL DE LEVANTAMIENTO: Levantamiento Ad. 01/2003
PUBLICACION ESPECIAL Edd DIA LA Ccm. Ms. Ec. Acm 1996.
PROYECCION MERCATOR
SISTEMA GEODESICO MUNDIAL 1984
SISTEMA DE BALIZAMIENTO: IALA B
Las alturas de marea están referidas a un plano de referencia que corresponde a la marea más baja que puede ocurrir bajo condiciones meteorológicas promedio.
DATUM VERTICAL
Se ha establecido, satisfactoriamente, que el nivel medio del mar está a 1.0 m. sobre el datum vertical.
SAN CARLOS
Bahía De San Francisco
Bahía San Carlos
Estero Las Tinajas
Estero Las Tres Vírgenes
Estero Las Cruces
Estero Las Tres Vírgenes
Estero Las Tres Vírgenes
Estero Las Tres Vírgenes

Guaymas, Sonora

Calificado de heroico, Guaymas es un puerto de altura que dispone de hoteles de todas las categorías, al igual que de restaurantes y centros nocturnos. Ancestralmente, el lugar era habitado por los indios Guaymas. Hasta el S. XVIII se fundó allí una primera misión cristiana. Varias guerras cruzaron sus territorios, al punto de que este puerto fue el primero en el mundo en ser bombardeado desde el aire. Sin embargo, hoy en día constituye una gran atracción turística. Más de quince mil embarcaciones deportivas la visitan cada año.

Often called as heroic, Guaymas is a port that features hotels for every budget, as well as restaurants and night clubs. In ancient times, the place was populated by the Guaymas natives and the first Christian mission was founded there in the XVIII century. Many wars occurred in this territory. Coincidentally this was the first port to be air bombed. Nevertheless, today is a great tourist attraction and more than 15 thousand recreational ships visit Guaymas every year.

El puerto, además de todo, cuenta con algunos edificios civiles y religiosos que es una obligación visitar. Por ejemplo, la iglesia de San Fernando, del S. XIX, que presume una fachada de dos cuerpos con torres laterales. Asimismo, es indispensable visitar la iglesia del Sagrado Corazón, de reciente construcción, con torres laterales de dos cuerpos y columnas extensas.

Particularmente atractivo es el edificio del antiguo Banco de Sonora, también relativamente reciente. Es de estilo neoclásico, tiene dos plantas, columnas y pilastras rematadas por frontones y la esquina está cubierta por una hermosa cúpula de gajos. También es interesante visitar la cárcel municipal, pues se trata de una magnífica fortaleza con torres y almenas, inspirada, más o menos, en construcciones medievales.

Debe visitarse, igualmente, el edificio del Palacio Municipal, que destaca ente todas las construcciones civiles de la ciudad porque está totalmente almohadillado. También es recomendable pasear por la Plaza de San Fernando, para apreciar allí el hermoso kiosco morisco. En esta ciudad, por supuesto, toma lugar un colorido carnaval, conocido como el carnaval de Guaymas.

This port also hosts some civil and religious buildings that are worth visiting. For instance, the San Fernando church that dates from the XIX century features a two-body façade with side towers. The recently built Sagrado Corazon (Sacred Heart) church is also a must. It also features two-bodied side towers and massive columns.

The old Banco de Sonora (Bank of Sonora) building is especially attractive, though its construction is relatively recent. It's been built in a neoclassic style, it has two stories, columns and pilasters topped by pediments, and the corner is covered by a beautiful dome made out of segments. It's also worth visiting the city jail, a magnificent fortress with towers and battlements, inspired in medieval buildings.

Highlighting from all the public constructions of the city, tThe City Hall building is an attraction that should also be visited because it is fully padded. It is also recommended to take a walk around the Plaza de San Fernando in order to appreciate the beautiful Moorish kiosk. The colorful Carnival of Guaymas takes place here.

Claro que la riqueza natural, marina y acuática son lo que constituye el mayor atractivo de este puerto. Por eso es un privilegio vivir la experiencia que ofrecen las playas en la Bahía de San Carlos, un paraíso natural con una gran cantidad de hoteles de primera calidad y restaurantes, y es el punto de encuentro para cruceros nacionales e internacionales.

El paisaje de caletas, extensas playas y un fondo peñascoso de escarpas sepias y rojizas, se agrega a la gran diversidad de aves marinas y de peces, que tanto atraen instalaciones turísticas y gastronómicas de la más alta calidad. Por eso, además, los deportes acuáticos son muy populares aquí.

En las playas Miramar y San Carlos, por ejemplo, se practica el ecoturismo, el turismo náutico y la pesca, entre otras actividades recreativas. Una oportunidad única es también el Delfinario Sonora, un espectáculo turístico de primer nivel, que es la oportunidad para ayudar a los pequeños con síndrome de Down o parálisis cerebral.

The natural, marine and aquatic richness of the place constitutes the major attraction of this port. It is a privilege to experience the beaches in San Carlos Bay, a natural paradise with lots of top quality hotels and restaurants. It's the meeting point for national and international cruises.

The landscape of coves, long beaches and rocky background of sepia and red cliffs is added to the diversity of seabirds and fish, which encourage the development of top quality tourist and gastronomic facilities. Therefore, in addition, water sports are popular here.

For example, in San Carlos and Miramar beaches, eco-tourism, nautical tourism and fishing can be practiced, among other recreational activities. The Sonora Dolphinarium is also a unique opportunity for a first class tourist show that also represents the opportunity to help children with Down syndrome or cerebral palsy.

HOTEL	DIRECCIÓN/ADDRESS	CONTACTO/CONTACT
Armida	Carr. Internacional salida Nte. Guaymas	(622) 2252800
Del Puerto	Yañez No. 92 Guaymas, Sonora	(622) 2243408
Del Sol	Calz. García López No. 995 Guaymas, Sonora	s/n
Flamingos Motel	Carr. Internacional km 1982 Guaymas, Sonora	(622) 2212061
Holiday Inn Express Guaymas	Blvd. Agustín García López No. 1298 Guaymas, Sonora	(622) 2252525
Leos Inn	Av. Álvaro Obregón s/n Guaymas, Sonora	(622) 2210104
Malibu	Carr. Int. km 1982 salida Norte Guaymas, Sonora	s/n
Playa de Cortes	Bahía de Bacochibampo No. 66 Guaymas, Sonora	(622) 2211048
San Enrique	Av. Serdán No. 590 Pte.	(622) 2260092
Guaymas, Sonora	(622) 224 3339	(622) 2270374
Santa Rita	Av. Serdán y Calle 9	(622) 2243339
Suites del Sol	Blvd. Benito Juárez Nte. No. 2 – A Guaymas, Sonora	s/n
Santa Rita Aeropuerto	Carr. Internacional km 128 salida Norte Guaymas, Sonora	(622) 2212929

RESTAURANTE/RESTAURANT	DIRECCIÓN/ADDRESS	CONTACTO/CONTACT
Restaurante Mirador	Edificio Vizcaino Altos	(622) 2227010
Restaurante el Jardin	Av. Serdan y Calz. Garcia López	(622) 2243050
Restaurante el Oeste	Carret. Internacional Entronque Norte	(622) 2243050
Asadero el Pollo Feliz	Av. Serdan y Calle 25	(622) 2221161
Restaurante Mandarin	Calle 21 No. 40	(622) 2226566
Restaurante Ranchero	Calle 19 Av. 12 no. 84	(622) 2241450
Restaurante Mariachi Steak	20 y 21 Av. Serdan no. 14	(622) 2222446
Restaurante Canton	20 y 21 Av. Serdan s/n.	(622) 2227384
Restaurante los Barcos	Malecon Malpica e	(622) 2227650
Restaurante las Chabelas	Carretera Int. km. 1982	(622) 2210737
Dominos Pizza	Plaza la Joya local no. 1	(622) 2212345
Restaurante Mc Donald	Garcia López y Blvd. Benito Juárez	(622) 2212505
Restaurante el Oeste Steak House	Carretera Internacional salida no.	(622) 2243035
Restaurante los Arbolitos	Calle Internacional km. 1982	(622) 2212601

RESTAURANTE/RESTAURANT	DIRECCIÓN/ADDRESS	CONTACTO/CONTACT
Restaurante Ok Corral	Carretera Int. km. 1982	(622) 2212602
Cafeteria Jardin	Int. Hotel Armida	(622) 2252800
Café Sole	Int. Hotel Suites del Hotel	(622) 2219411
Restaurante los Arbolitos II	Carretera Internacional km. 1950	(622) 2212601
El Sauce y la Palma	Calle 13 Ave. 7 y 8 Número 258	(622) 2243457
El Panda … an sushi	Calzada Agustin García esq. con Atún	(622) 2224040
Chiltepinos	Calzada Agustin Garcíaa plaza comercial	(622) 2246245
Evies Simply Coffee	Blvd. Gabriel Estrada no. 137	(622) 2260604
Restaurante Blackies	Blvd. Manlio F. Beltrones	(622) 2261525
El Kiosco Cafetería	Parcela 4 paso mar merbejo	(622) 2260777
Restaurante Joey Bistro	Parcela 4 paseo Mar Bermejo Norte	(622) 2270077
Restaurante la Palapa	Playa los Algodones	(622) 2270777
Charly's Rock Restaurant-bar	Blvd. Manlio Fabio Beltrones	(622) 2260888
Joey Bistro Cafeteria	Int. hotel san Carlos Plaza	(622) 2253000
Restaurante la Conquista	Blvd. Manlio Fabio Beltrones no. 1600	(622) 1322643

GASOLINERIA/GAS STATION	DIRECCIÓN/ADDRESS	CONTACTO/CONTACT
Gasolinera	Av. Aquiles Serdan 200 Col. Centro C.P. 85400 Guaymas, Sonora.	(622)2243640

DEPENDENCIA/UNIT	CONTACTO/CONTACT
Policía (Guaymas)/ Police (Guaymas)	(622) 2260004
Seguridad para el turista (Guaymas)/ Tourist safety (Guaymas)	1800 9039200
Violencia Intrafamiliar/ Domestic Abuse Line	O75
Emergencia/ Emergency	O66
Seguridad Pública y Vialidad/ Public and Road Safety	O60
SOS Marina/ Maritime SOS	*767627462
Policía (Guaymas)/ Police (Guaymas)	(622) 226-0004
Ángeles Verdes/ Roadside assistance	078

TELÉFONO PARA INFORMACIÓN TURÍSTICA	TOURIST INFORMATION
Comisión de Fomento al Turismo del Estado de Sonora/ Sonora State Commission for the Promotion of Tourism	(662) 2895800
Oficina de convenciones y visitantes/ Visitors and Conventions Office	(622) 2260202

Ésta carta no es apta para la navegación

PROFUNDIDADES EN METROS

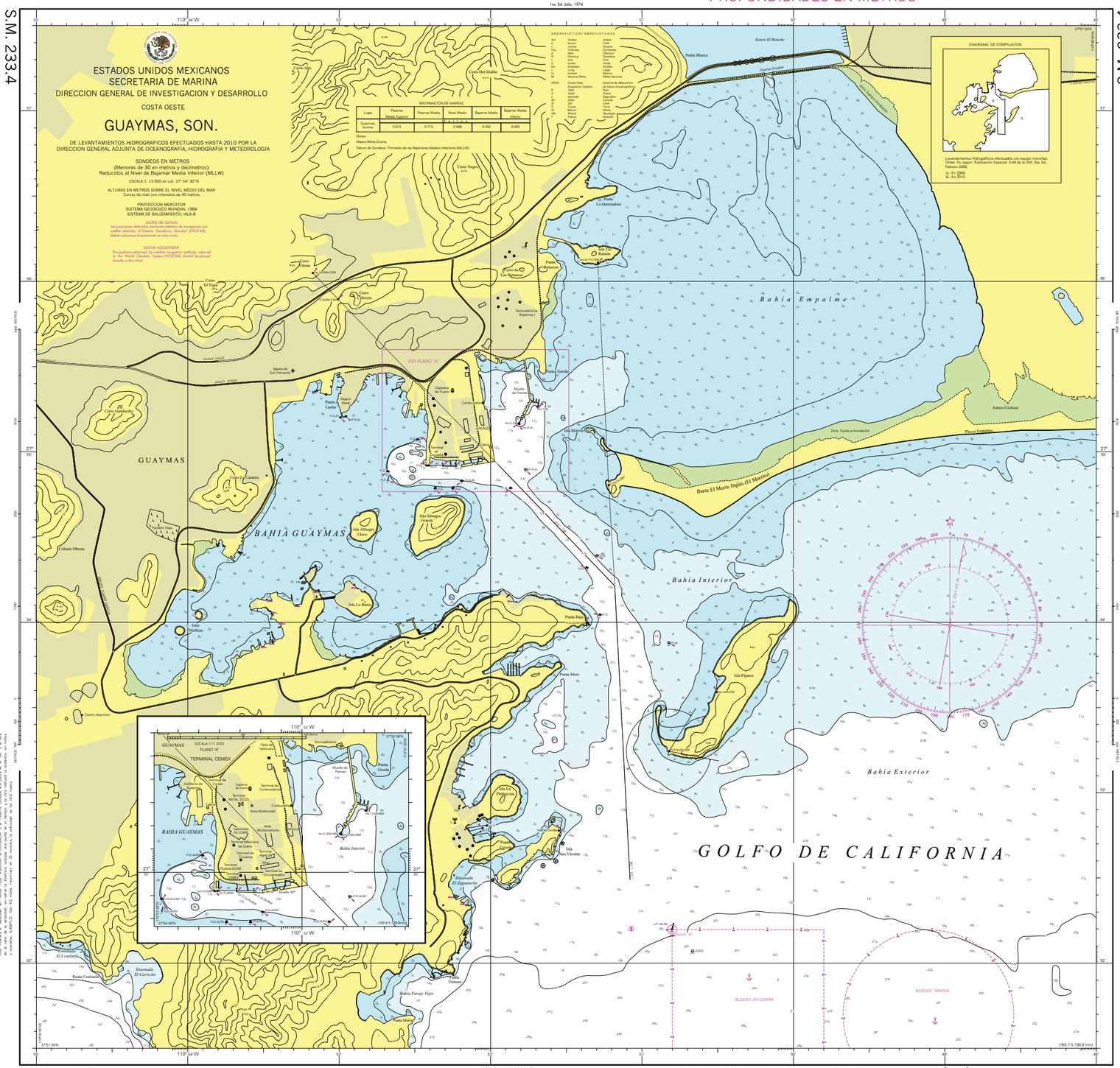

S.M. 233.4

DEPTHS IN METRES

S.M. 233.4

Usted puede obtener ésta carta apta para la navegación en: digaohm.semar.gob.mx/hidrografia.html
Tel. (55) 5624-6500 | Ext. 7233 | e-mail: hidrografia.mexico@semar.gob.mx

Guásimas, Sonora

El pueblo Las Guásimas se encuentra en el municipio de Guaymas. Su clima es seco y sumamente cálido. Muy cerca tiene atractivos como el Templo del Sagrado Corazón, la iglesia de San Fernando, cuya construcción se remonta a más de un siglo, así como la Plaza de los tres Presidentes.

Importante es también el carnaval de Guaymas, que atrae a muchísimas personas de los alrededores. Se realizan desfiles de carros alegóricos, bailes y escaramuzas de combates navales. Muy cerca de aquí también se respira la historia, porque tuvo lugar en sus costas el primer bombardeo aéreo del mundo. También México ha disputado importantes batallas navales aquí.

El visitante puede encontrar aquí artesanía seri de estatuillas en palo fierro. También hay buenas fábricas de muebles coloniales al igual que tiendas de antigüedades.

Guasimas village is located in Guaymas municipality. Its weather is dry and very warm. Attractions such as el Sagrado Corazon (Sacred Heart)temple, the San Fernando church which dates back more than a century, and the Plaza of the three Presidents are nearby.

The Guaymas Carnival is an important event. It attracts many people from the surrounding area. Parades with floats, dances, and sea battles and skirmishes take place in it. History is a part of the place too since the first air bombing in the world took place on its shores. Mexico has participated in important sea battles here.

Visitors can find here Seri craft statuettes made of the typical hard wood known as Palo Fierro. There are also good quality colonial furniture factories, as well as antique shops.



GASOLINERIA/GAS STATION	DIRECCIÓN/ADDRESS	CONTACTO/CONTACT
SEMAR		(622) 222 4546

DEPENDENCIA/UNIT	CONTACTO/CONTACT
Línea de emergencias	066

TELÉFONO PARA INFORMACIÓN TURÍSTICA	TOURIST INFORMATION
Comisión de Fomento al Turismo del Estado de Sonora/ Sonora State Commission for the Promotion of Tourism	(662) 289 5800

Ésta carta no es apta para la navegación

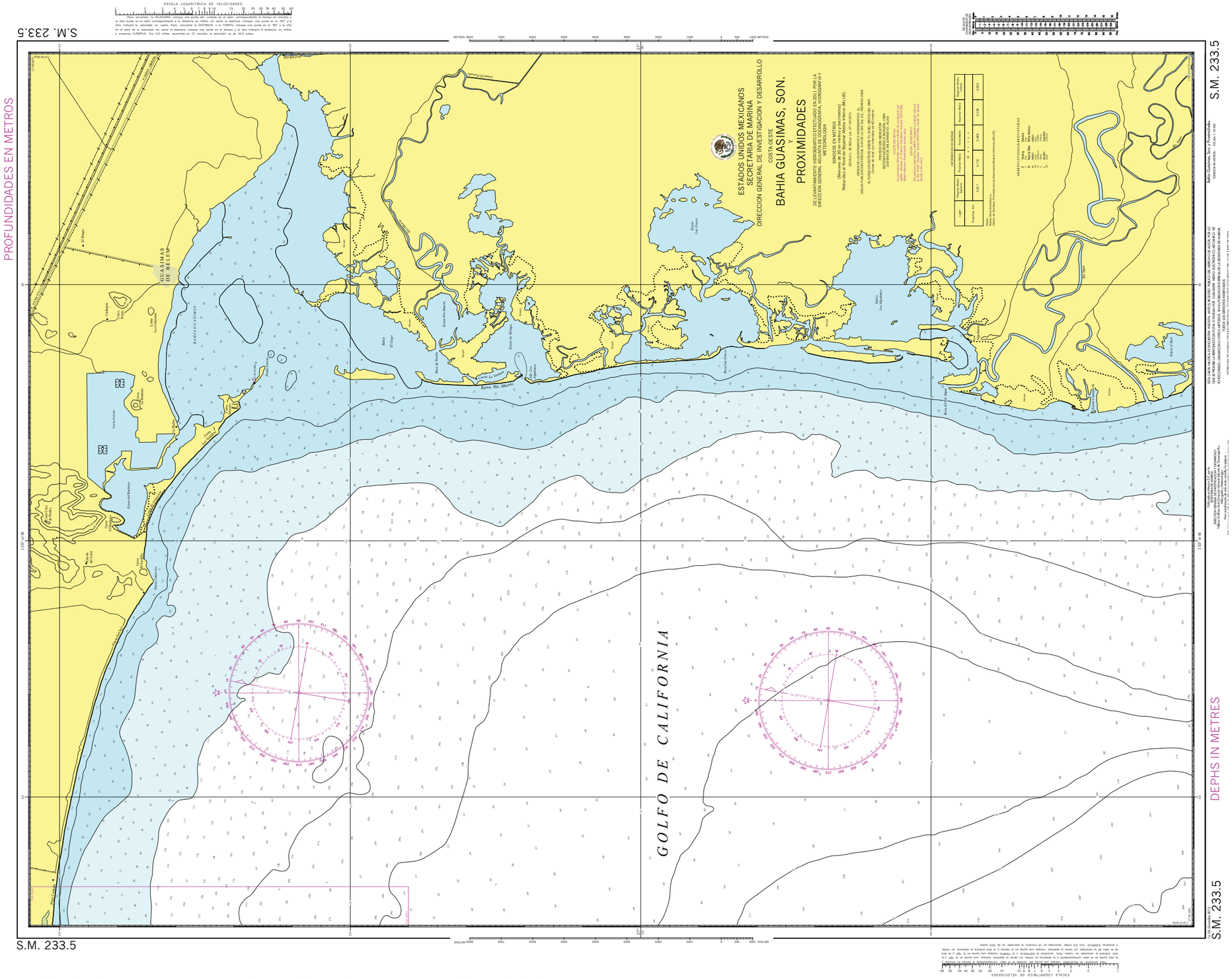

Usted puede obtener ésta carta apta para la navegación en: digaohm.semar.gob.mx/hidrografia.html
Tel. (55) 5624-6500 | Ext. 7233 | e-mail: hidrografia.mexico@semar.gob.mx

Puerto Peñasco, Sonora

A pesar de que Puerto Peñasco ya es todo un destino turístico de gran nivel con servicios de alta calidad, restaurantes gourmet y especializados, aún conserva su tradicional aire de puerto pesquero. Este encantador lugar fue fundado en 1930 por pescadores y amantes de la aventura y desde hace varios años es el pueblo costero obligado para los estadounidenses que buscan descanso alejado de los lugares comunes.

Sus principales atractivos turísticos son: Playa Hermosa, principal punto de reunión de los pobladores del puerto. En esta playa, se puede disfrutar fácilmente de un viaje en kayak, banana y velero, así como adquirir una gran variedad de productos hechos artesanalmente. También está Sandy Beach, bahía de finas arenas, bañadas por tranquilas aguas, atractiva para el uso de vehículos acuáticos o nadar, un sitio perfecto para acampar. En esta zona se llevan a cabo las más importantes competencias náuticas, además de ser el lugar de los principales complejos turísticos de la ciudad. Por último, está la Isla San Jorge, ubicada a una hora al sur de la costa de la ciudad. Este es el lugar exacto para el avistamiento de aves, la pesca deportiva, el snorkel y el buceo. Es una isla considerada como una de las principales áreas de reproducción de lobos marinos en México por lo cual la experiencia natural se potencia al máximo. En Puerto Peñasco hay operadoras turísticas que ofrecen visitas guiadas.

Although Puerto Peñasco is already a high level tourist destination with top quality gourmet and specialty restaurants, its still holds its traditional atmosphere of a fishing port. This charming place was founded in 1930 by fishermen and adventure lovers. For several years, it's become a must for Americans looking for a quiet place to rest, away from the crowded holiday places.

Puerto Peñasco's main tourist attractions are Playa Hermosa, which is the main meeting point for the residents of the port. At this beach, you can easily enjoy kayak, banana and sailboat trips. You can purchase a variety of handmade products. On the other hand, Sandy Beach, a bay of fine sand lapped by calm waters and attractive for the use of watercraft or swimming, is the perfect place for camping. In this area, the most important sea competitions take place and this is also the site of the main resorts of the city. Finally, San Jorge Island, located one hour away to the south of the city coast, is the right place for bird-watching, fishing, snorkeling and diving. It's considered as one of the main breeding grounds of sea lions in Mexico, so this natural experience is maximized for visitors. In Puerto Peñasco you will find tour operators offering tours to all these venues.

También hay otro tipo de atracciones: las Conchas, es un complejo residencial y paisajístico donde se práctica el kayac, el velerismo y el kitesurfing. También está la zona del mirador, ubicado al sur de la ciudad, ahí se ubican los centros de diversión nocturna más populares del lugar. Y si de deportes tranquilos se trata, Puerto Peñasco cuenta con tres campos profesionales de golf en la ciudad.

Al margen de las actividades tradicionales, es importante destacar el Centro Intercultural de Estudios de Desiertos y Océanos, a tan sólo 8 kilómetros de la playa de Las Conchas. Este centro tiene como objetivo primordial educar en la protección del medio ambiente y ahí mismo se organizan excursiones con destino al Pinacate y las pozas del Mar de Cortés donde el turista puede verse frente a frente con la naturaleza.

There are also other attractions: Las Conchas is a residential and scenic resort where kayaking, sailing and kitesurfing are practiced. Then, the scenic viewpoint, located south of the city, hosts the most popular night centers in the area. But if it's about quiet sports, Puerto Peñasco has three championship golf courses.

Apart from traditional activities, it is important to highlight the Intercultural Center for the Study of Deserts and Oceans, just 5 miles away from Las Conchas. This center aims primarily to educate on environmental protection and excursions to the Pinacate and the Sea of Cortez pools where visitors can meet nature, are booked there.

Al margen de las actividades tradicionales, es importante destacar el Centro Intercultural de Estudios de Desiertos y Océanos, a tan sólo 8 kilómetros de la playa de Las Conchas. Este centro tiene como objetivo primordial educar en la protección del medio ambiente y ahí mismo se organizan excursiones con destino al Pinacate y las pozas del Mar de Cortés donde el turista puede verse frente a frente con la naturaleza.

Apart from traditional activities, it is important to highlight the Intercultural Center for the Study of Deserts and Oceans, just 5 miles away from Las Conchas. This center aims primarily to educate on environmental protection and excursions to the Pinacate and the Sea of Cortez pools where visitors can meet nature, are booked there.



HOTEL	DIRECCIÓN/ADDRESS	CONTACTO/CONTACT
Silvias Beach Condos	Acceso Playa Peñasco	(638) 3833367
Condominio Sonoran Sea Resort	Costa Diamante, camino a la Cholla	(638) 3828254
Baja hotel	Matamoros y Campeche s/n	(638) 3836878
Mayan Palace Resort	Estero la Pinta	(638) 3830160
Moab hotel	Calle Matamoros	(638) 3836690
Hotel Viña del Mar	Av. Primero de Junio y Malecon Kino s/n	(638) 3833600
Motel Carmelita	Juan de la Barrera y Calle 17 No. 54	(638) 3832570
Motel Mar y Sol	Km. 94 Carretera Sonoyta-Peñasco	(638) 3833190
Motel Posada de León	Lopez Mateos no. 240-A	(638) 3833997
Hotel Granada del Mar	Av. 18 Sinaloa Final Sur	(638) 3832742
Hotel Mirador Village	Matamoros No. 140 B	(638) 3836333
Hotel Playa Bonita	Paseo Balboa No. 100	(638) 3832586
Hotel Señorial	Calle 13 y F. Villa No. 81	(638) 3832120
Hotel Paraíso	Av. Constitución y Simon Morua	(638) 3836175
Motel Playa Hermosa	Calle 13 y Armada Nacional No. 26	(638) 3832260
Motel Manny's Beach Club	Calle Primera y Coahuila	(638) 3833605
Hotel Playa Inn	Sinaloa entre Quintana Roo y M. Arista	(638) 3835015
Motel Playa Azul	Av. 13 y Pino Suárez	(638) 3836296
Hotel Peñasco del Sol	Calle 13 Esq. armada Nacional	(638) 3836013
Motel Fiesta de Cortés	Baja California y Ramos Arizpe s/n	(638) 3833424
Condominios Pinacate	Blvd. Benito Juárez	(638) 3835611
Hotel Rosa del Desierto	Ave. Luis Encinas e/ Calle 19 y 2	(638) 3832708
Motel Peñasco	Ave. Luis Encinas e/ Calle 14 y 1	(638) 3833101
Motel el Ranchito	Articilo 123 y Francisco Márquez	(638) 3835103
Motel aAexander	Av. Emiliano Zapata no. 89 / Calle 13	(638) 3833749
Motel Cactus	Av. Cárdenas y San Luis	(638) 3836811
Motel Davi's	Emiliano Zapata No. 100	(638) 3834314
Hotel Plaza Peñasco	Ave. Sinaloa entre Mier y Teran	(638) 3835910
Hotel Laos Mar	Paseo Balboa No. 90	(638) 3834700
Hotel Kenos	Paseo Balboa y Calle 13	(638) 3836042

HOTEL	DIRECCIÓN/ADDRESS	CONTACTO/CONTACT
Condominios Carolina	Campeche y Ramos Arizpe	(638) 3835482
Condominios del Mar	Acceso Playa Peñasco No. 2	(638) 3835656
Hotel Lluvia del Mar	Blvd. Benito Juárez No. 287-B	(638) 3831510
Condominios Princesa de Peñasco	Camino a la Choya km. 3.7	(638) 3828020
Condominios Sonoran Spa Resort	Camino a la Choya km. 3.7	(638) 3828060
Sonoran Sun Resort	Proyecto Sandy Beach	(638) 3828060
Condominios las Palomas Beach &	Blvd. Costero No. 150	(638) 1081000
Puerta Privada	Sandy Beach	(638) 1023001
Condiminios Luna Blanca	Carretera Pto. Peñasco-Caborca	01800 7659627

RESTAURANTE/RESTAURANT	DIRECCIÓN/ADDRESS	CONTACTO/CONTACT
Restaurant & Bar at the Reef	Sandy Beach	(638) 3835790
Lapa-lapa Restaurant Bar	Malecón Kino (Lod Port) y Zaragoza	(638) 3880599
El Callejón café	Blvd. Benito Juarez y Juan Aldama	(638) 3880539
Moab Burguers Restaurant	Mirador	(638) 3880752
Mickeys Cantina & and Parrilla	Paseo Victor Estrella no. 23	(638) 3833537
Keno's Restaurante	Paseo Balboa y Calle 13	(638) 3836042
Chili Peppers	Paseo de las Glorias no. 2 int. 2	(638) 3832100
Ocean king Restaurante	Malecon fundadores s/n	(638) 3838420
Restaurante de Point	Malecon fundadores	S/N
Restaurante Lucky Express	Calle 13	S/N
Cocina express	Calle Sonora s/n	(638)3833458
Asadero Guss	Calle 13 s/ y Emiliano Zapata	(638) 3881237
Puesta del Sol del Hotel Laos Mar	Paseo Balboa no. 100 interior Hotel Laos Mar	(638) 3834700
Restaurante Balboas	Av. 8 y Plutarco Elías Calles no.89	(638) 3835155
Restaurante Blue Marlin	Old. Port y calle 13	(638) 3833614

RESTAURANTE/RESTAURANT	DIRECCIÓN/ADDRESS	CONTACTO/CONTACT
Restaurant la Casa del Costa Bra	Calle Principal del Viejo Puerto	(638) 3833631
Restaurante Around the Corner	Calle Matamoros y Chiapas	(638) 3834580
Restaurante Jr's Bbq	Calle 13 y Pino Suárez	(638) 3835824
Old Port Galley	Av. Alcantar No. 23 y 16 de Septiembre	(638) 3833354
Restaurante Sonoran Grill	Sonoran Spa Resort, Costa Diamante	(638) 3828060
Restaurante las Olas	Blvd. Benito Juárez 287-B	(638) 3831510
Restaurante de Mariscos Lolitas	Av. Campeche s/n	(638) 3837550
Restaurante los Juanes	Av. 14 y Chihuahua no. 141	(638) 3836808
El rincon de Regina	Alcantar y 20 de Noviembre	(638) 3886175
Restaurante Fiesta de Cortez Xcu	Avenida Campeche s/n	(638) 3833424
Oasis del Desierto Restaurante	Carretera a Sonoita	(638) 120222
Dug Out Sport Bar	Calle 13 s/n	(638) 3866997
El Sarape Restaurant	Calle 13 entre Luis Encinas y Emi	S/N
Restaurante el Mariachi	Interior Hotel Laos Mar	(638) 3834700
Hacienda de las Fuentes	Blvd. Freemont	(638) 3880056
Restaurante Señorial	Calle 13 y Francisco Villa	(638) 3837434
Asadero el Jaripeo	Calle 13 s/n y Venustiano Carranza	(638) 3881237
Adobe	Interior del Sonora Sun Resort On	(638) 3830204
Max Café	Paseo de las Glorias	S/N
Restaurante Conejo del Oeste	Cuauhtemoc y Lopez Mateos	(638) 3835732
Italiano Porto Fino	Malecon Kino y 1 de Junio	(638) 38368
Restaurante Rocky Point	Sinaloa y de las Rosas	(638) 3835940
Sr. Shrimp II	Malecon Kino	(638) 3833078
Restaurante Japon Sushi Sun	Calle 13 y Av. Plutarco Elias Calles	(638) 3832772
Agustin's	Calle 13 2do. piso en Plaza Bonita	(638) 3831699
Atlanti's 13	Calle 13 s/n	S/N

RESTAURANTE/RESTAURANT	DIRECCIÓN/ADDRESS	CONTACTO/CONTACT
Benny's Pizza	Melchor Ocampo y Guillermo Prieto	(638) 3836000
Cheiky's Pizza	Melchor Ocampo 192 y Niños Héroes	(638) 3833627
Coffee Haus	Elizabeth Benitez Solano	S/N
Restaurante Maria Bonita	1 de Junio y Malecon Kino	(638) 3835911
Bryan's Place	Blvd. Freemont 1/2 Milla a las co	(638) 3885365
Cafe de la U	Plaza Goya #102 no reeleccion	(638) 3885327
Restaurante el Delfin amigable	Alcantar no. 44	(638) 3832608
Restaurante la Curva	Blvd. Kino no.100	(638) 3833470
Restaurante Manny's Beach Club	Calle Primera y Av. Coahuila	(638) 3833605
Restaurante Puesta del Sol	Paseo Balboa no. 100	(638) 3832596
La Casa de la Langosta	Malecon s/n	(638) 1053417
Restaurante Lily's	Malecon Kino y Zararagoza no.30	(638) 3832510
Johnny's Pizza Snack	Malecon s/n	(638) 3832113
Restaurante la Casa del Capitán	Av. del Agua no.1	(638) 3835698
Restaurante Aqui es con Flavio	1 de Junio y Malecon Kino s/n	(638) 3835292
Kanacho's Sea Food	Entrada a Old Post	(638) 3831140
Restaurante Pink Cadillac	Av. Matamoros y Chihuahua no.141	(638) 3835880
Restaurante Mr. Amigo	Malecon Kino	(638) 3835710
Restaurante Playa de Oro	Matamoros y Jalisco	(638) 3835410
La María	Blvd. Costero 150 Sandy Beach	(638) 1081000
The Crow's Nest	2do. piso del Restaurant Light Hotel	(638) 3834989
Restaurante Linda Vista	Malecon Kino no.20	(638) 3832981
Max's	Frente al Hotel Peñasco del Sol	(638) 3831011
Restaurant shark bite	Malecon Kino s/n	S/N
Restaurante Perico Marinero	Malecon Kino no.46	(638) 3832310
Rest. Mar y Sol Sport Bar and Grill	Carretera a Sonoita km. 94	(638) 3833188
Restaurante la Fabula Pizza	Juan de la Jarrera y Melchor Ocampo	(638) 3835033
Restaurante el Perico Marinero I	Malecon Kino no.48	(638) 3832985
El Catorce	Plaza Goya Calle 26 y Luis Encinas	(638) 3886095

RESTAURANTE/RESTAURANT	DIRECCIÓN/ADDRESS	CONTACTO/CONTACT
Restaurante la Ranita Feliz	Av. Matamoros no.97	(638) 3836249
Restaurante Rocky Garden	Av. Matamoros no. 146	(638) 3835442
Restaurante Cafe Plaza	Calle 3ra. y Fco. Villa	(638) 3836014
Rstaurante de Mariscos Gamma	Av. Armada Nacional Calle 13	(638) 3835680
Restaurante de Mariscos Beto's	Malecon Kino no. 40	(638) 3836601
Miguel's Cafessito	Calle 13 Hotel Peñasco del Sol	(638) 3830300
Restaurante Cocodrilo's	Calle 13	(638) 3837988
Restaurante el Sombrero	Av. 13 y Pino Suárez	(638) 3832323
Restaurante the Lighthouse	Av. Agua no. 2	(638) 3832389
Restaurante Latitud 31	Blvd. Boulevard Juárez s/n	(638) 3834311
Restaurante Black Dog	Blvd. Fremon no. 154	(638) 3836888
Burger King	Benito Juárez #229	(638) 3886441
Tenshi Sushi	Fremont #65	(638) 3886565
Restaurante la Hacienda	Av. Sinaloa s/n Interior Hotel pl	(638) 3835015

GASOLINERIA/GAS STATION	DIRECCIÓN/ADDRESS	CONTACTO/CONTACT
	Calle Tercera y Recinto Portuario No. 51	(638) 3886143, 85599

DEPENDENCIA/UNIT	CONTACTO/CONTACT
Línea de emergencias/ Emergency Number	066

TELÉFONO PARA INFORMACIÓN TURÍSTICA	TOURIST INFORMATION
Comisión de Fomento al Turismo del Estado de Sonora/ Sonora State Commission for the Promotion of Tourism	(662) 2895800
Oficina de Convenciones y visitantes/ Visitors and Conventions Office	(638) 3880444

Ésta carta no es apta para la navegación

SONDEOS EN METROS

S.M. 214.1

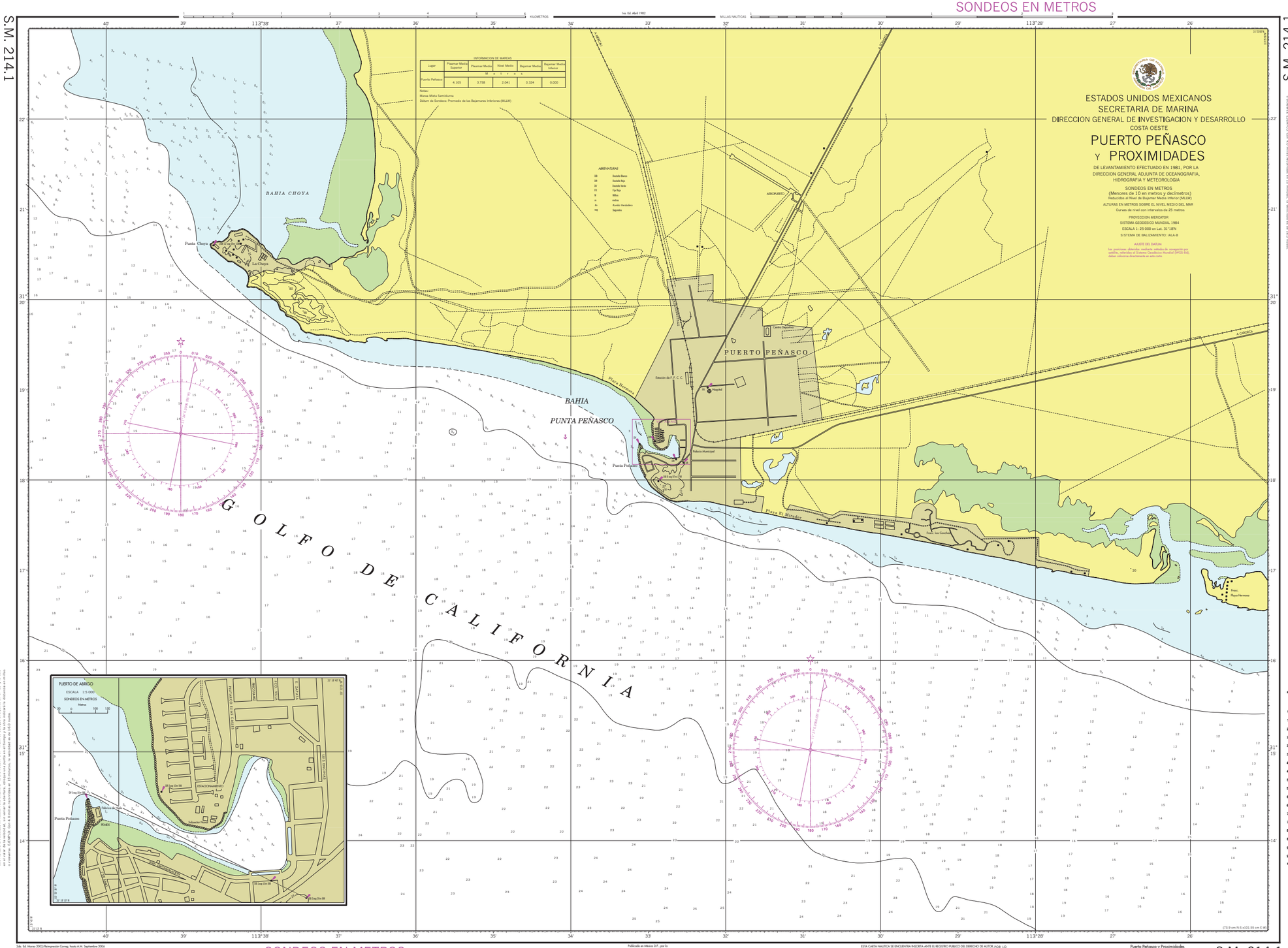

Ed. Ed. Marzo 2002/Reimpresión Corrog. Fuente A.M. Septiembre 2004

SONDEOS EN METROS

S.M. 214.1

Publicada en México D.F., por la
SECRETARIA DE MARINA
DIRECCION GENERAL DE INVESTIGACION Y DESARROLLO
Talleres Gráficos de la Dirección General Adjunta de Oceanografía
Hidrografía y Meteorología
Para actualización de esta carta consultar la página:
http://www.semar.gob.mx/publicaciones/catalogo/cartasnauticas/cartas.htm

ESTA CARTA NAUTICA SE ENCUENTRA INSCRITA ANTE EL REGISTRO PUBLICO DEL DERECHO DE AUTOR, POR LO QUE SE PROHIBE LA REPRODUCCION TOTAL O PARCIAL POR CUALQUIER MEDIO ELECTRONICO, MECANICO DE FOTOCOPIADO, GRABADO Y LOS DEMÁS MÉTODOS, SIN AUTORIZACIÓN EXPRESA DE LA SECRETARIA DE MARINA
TODOS LOS DERECHOS RESERVADOS.
SECRETARIA DE MARINA - 2003-INDAUTOR-INPI-No. 03-2003-031112561800-01 DEL 14 DE JUNIO DE 2005.

Puerto Peñasco y Proximidades
SONDEOS EN METROS - ESCALA 1:25,000

S.M. 214.1

Usted puede obtener ésta carta apta para la navegación en: digaohm.semar.gob.mx/hidrografia.html
Tel. (55) 5624-6500 | Ext. 7233 | e-mail: hidrografia.mexico@semar.gob.mx

Puerto Libertad, Sonora

Situado a 416 kilómetros de Hermosillo. Puerto Libertad está habitado por una pequeña comunidad que disfruta de la tranquilidad de su entorno y comparte con los visitantes las maravillas de la naturaleza, también es el destino ideal para aquellos aventureros que prefieren evadir las rutas tradicionales.

En Puerto Libertad podrás disfrutar de espacios idóneos para la práctica de deportes acuáticos, como natación y veleo. También de tranquilos paseos por la playa y el mar, ya sea en bote o en motocicleta, experiencias que además de entretener, motivan grandes descargas de adrenalina y le permiten al turista conocer lugares inexplorados. Puerto Libertad es visitado sobre todo por aquellos que disfrutan la pesca. Además, en este puerto se encuentra una de las termoeléctricas más importantes de país; dicha planta emplea 197 personas y produce la mayor parte de energía necesaria para el Estado.

Located 258 miles from Hermosillo, Puerto Libertad is inhabited by a small community that enjoys the tranquility of its surroundings, and shares the wonders of nature with its visitors. It is also the ideal place for those adventurers who prefer to avoid the traditional destinations.

In Puerto Libertad, travelers will enjoy areas, which are just perfect for water sports such as swimming and sailing. Tourists will also enjoy quiet walks along the beach and the sea, either by boat or motorcycle, experiences that, besides entertaining, generate adrenaline big time, and allow tourists to discover unexplored places. Puerto Libertad is visited, mostly by fishing lovers. In addition, this port features one of the most important thermoelectric stations in the country. This facility employs 197 people and produces most of the energy the State consumes.

Este puerto se encuentra a 416 kilómetros de la ciudad de Hermosillo y sus habitantes integran una pequeña comunidad que goza de la paz de su entorno y comparte con los turistas lo más encantador de su ambiente silvestre. De la misma manera, es un lugar muy frecuentado por los viajeros que gustan de probar rutas distintas de las habituales, excelente para hallar descanso y relajación lejos de las presiones de las grandes ciudades.

De hecho, no cuenta con demasiados lugares para la vida nocturna. Sin embargo, es excelente para quienes buscan un ambiente provincial amable, sencillo y con un precioso entorno silvestre. Justo al sur de Puerto Libertad, se ubica el municipio de Pitiquito, en donde se avista el paisaje con mayor contraste de la zona: el desierto sonorense frente al impresionante Mar de Cortés. Prosiguiendo por esta misma ruta se hallarán algunas playas no muy conocidas, pero sumamente bellas, de la región del litoral.

The residents of this port form a small community that enjoys the peace of their surroundings and share the most charming of his wild with tourists. Likewise, it's a popular place for travelers who like to try different routes to the usual ones, which is excellent to find rest and relaxation, away from the pressures of the big cities.

Puerto Libertad does not have too many places for nightlife. However, it is an excellent place for those seeking a friendly and simple province atmosphere, and with beautiful wild surroundings. Just south of Puerto Libertad, you will find the municipality of Piquito where the most contrasting landscape of the area can be seen: The Sonoran desert in front of the stunning Sea of Cortez. Following this same route, you will find a few little known but very beautiful, beaches in the coastal region.

HOTEL	DIRECCIÓN/ADDRESS	CONTACTO/CONTACT
Hotel San José	Carretera Internacional 5, Pitiquito	S/N
Hotel Libertad	Jesús García 44	(637) 2024109
Hotel California	Internacional 59, Infonavit San Diego	(637) 3710408
Hotel Sara	Avenida Costera S/N, Colonia Centro	S/N
Marina	Carretera a Pichilingue Km. 2.5 Col. Lomas de Palmira	(612) 1216254
City Express La Paz	Paseo Alvaro Obregón Km. 2.5	(612) 1236490

RESTAURANTE/RESTAURANT	DIRECCIÓN/ADDRESS	CONTACTO/CONTACT
Pizzería Nilda	Carlos Quintero Arce 48 , Pitiquito	S/N
SaKura Sushi	Profr. Adalberto Sotelo, Centro, Caborca	(637) 3722440
Pronto pizza	Av.K S/N Centro	(637) 3729099
Open push	461, Centro	(637) 3728108
El timón	Av. Quiroz y Mora S/N	(637) 3720525
La Brújula Pizza	Av. M No.61	(637)3724444
Tacos Lunas	Av. O Primera y Segunda	(637) 3788308

GASOLINERIA/GAS STATION	DIRECCIÓN/ADDRESS	CONTACTO/CONTACT
SEMAR		(622) 2224546

DEPENDENCIA/UNIT	CONTACTO/CONTACT
Delegación Regional	(637) 3723615
Ads. Juz. Penal	(637) 3724369
Cruz Roja Mexicana	(637) 3721167
Bomberos	(637) 3720162
Violencia Intrafamiliar	O75
Emergencia	O66
Seguridad Pública y Vialidad	O60

TELÉFONO PARA INFORMACIÓN TURÍSTICA	TOURIST INFORMATION
Comisión de Fomento al Turismo del Estado de Sonora/ Sonora State Commission for the Promotion of Tourism	(662) 2895800

Bahía Kino, Sonora

Isla Tiburón es la más grande de México con 1,200 kilómetros y está situada frente a Punta Chueca. La isla está separada del continente por el Canal del Infiernillo. Este impresionante lugar pertenece a la cultura seri, ya que ellos lo habitan desde tiempos remotos. Es ideal para el avistamiento de animales como el borrego cimarrón y el venado bura.

En la Bahía Kino se encuentra el Museo de los Seris que resulta ser un auténtico centro de divulgación de esta rica cultura. Dicho museo resguarda una colección de fotografías, instrumentos musicales, ollas, canastas y las tradicionales figuras de palo fierro. También comparte información sobre las costumbres, tradiciones y fiestas de este grupo étnico.

Shark Island is the largest of Mexico with 745 miles and is located in front of Punta Chueca. The island is separated from the mainland by the Canal of Infiernillo. This stunning place belongs to the Seri culture, because they inhabit it since ancient times. It is ideal for watching animals such as bighorn sheeps and mule deer.

The Museum of the Seris, which is a true center of dissemination of this rich culture, is located in Bahía de Kino. This museum houses a collection of photographs, musical instruments, pots, baskets and traditional figures made from Palo Fierro. It also features information about the customs, traditions and festivals of this ethnic group.

HOTEL	DIRECCIÓN/ADDRESS	CONTACTO/CONTACT
Hotel la Playa	Mar de Cortes y Tripoli no. 101	(662) 2420274
Hotel Posada del Mar	Mar de Cortes s/n Esquina Creta	(662) 2420155
Hotel Posada Santa Gema	Mar de Cortes y Río Plata	(662) 2420026
Posada las Aves	Veracruz e/ Nautla y Tecolutla	(662) 2420242
Hotel Dolphin	Mar de Cortes entre Miami y Galvez no. 1	(662) 2421210
Hotel Sun City	Calle Mar de Cortes y Nueva York	(662) 2423300
Hotel VB	Blvd. Guaymas y carretera a Kino Nuevo	(662) 2420331
Condominios las Toninas	Mar de Cortes y Singapur	(662) 2420892
Bungalos Cactus	Camino a Punta Chueca	(662) 2161643
Geko Departamentos	Mar de Cortes entre Vancouver y Q. No. 1120	(662) 2420641
Islandia Marina Cabañas	Calle Guaymas y Puerto Peñasco	(662) 2420081
Parador Villa Vista	Mar de Cortes y Cocorit	(662) 2420993
Posadas las Aves	Veracruz entre Nautla y Tecolutla	(662) 2140071

RESTAURANTE/RESTAURANT	DIRECCIÓN/ADDRESS	CONTACTO/CONTACT
La Cobacha Restaurant-bar	Calzada del Estero No. 14-A, Col. Bahía de Kino	S/N
Casa Blanca Inn Hotel Restaurant y bar	Av. Mar de Cortes No. 3645, Col. Kino Nuevo	(662) 420777
El Pargo Rojo Restaurant	Av. Mar de Cortes No. 1426, Col. Kino Nuevo	(662) 420205
Kino Bay Jorges Restaurant	Mar de Cortes No. 519, Col. Bahía de kino Nuevo	(662) 420049
Eco Bay Hotel & Restaurant	Tampico S/N, Col. Bahía de Kino Guaymas	(662) 420491
Rstaurant Bar Marlin	Dom con S/N , Col. Loc. Bahía de Kino	(662) 420111
La Palapa del Pescador	Mar de Cortés S/N, C.P. 83340, Col. Bahía de Kino	(662) 420210

GASOLINERIA/GAS STATION	DIRECCIÓN/ADDRESS	CONTACTO/CONTACT
SEMAR		(622) 2224546

DEPENDENCIA/UNIT	CONTACTO/CONTACT
Cruz Roja Mexicana	066
Bomberos	(662) 2120197
Secretaría de la Marina Armada de México	*SOS MARINA
(*767 627 462)	(637) 3720162
Emergencia	O66
Angeles Verdes	078
Seguridad Pública y Vialidad	O60

TELÉFONO PARA INFORMACIÓN TURÍSTICA	TOURIST INFORMATION
Comisión de Fomento al Turismo del Estado de Sonora	(662) 2895800 / (01800) 7162555

Ésta carta no es apta para la navegación

SONDEOS EN METROS

S.M. 223.5

ESTADOS UNIDOS MEXICANOS
SECRETARIA DE MARINA
DIRECCION GENERAL DE INVESTIGACION Y DESARROLLO
COSTA OESTE

BAHIA KINO, SON.

DE LEVANTAMIENTO EFECTUADO EN 2002 POR LA
DIRECCIÓN GENERAL ADJUNTA DE OCEANOGRAFÍA, HIDROGRAFÍA Y METEOROLOGÍA

SONDEOS EN METROS
(Menores de 30 en metros y decímetros)
Reducidos al Nivel de Bajamar Media Inferior (NLLW)
ALTURAS EN METROS SOBRE EL NIVEL MEDIO DEL MAR
Curvas de nivel con intervalos de 50 metros

PROYECCIÓN MERCATOR
SISTEMA GEODÉSICO MUNDIAL 1984
ESCALA 1: 20 000 en Lat. 28°43'N
SISTEMA DE BALIZAMIENTO: IALA B

AJUSTE DEL DATUM
Las posiciones obtenidas mediante métodos de navegación por satélite, referidas al Sistema Geodésico Mundial (WGS-84), deben adicionarse directamente en esta carta.

ABREVIATURAS
SB Sondeo Bajo
v vidrio
m Mar
rq rapido

INFORMACIÓN DE MAREAS

Datum	Bajamar Media Superior	Bajamar Media	Nivel Medio	Pleamar Media	Pleamar Media Inferior
	M	M	M	M	M
Duginova	0.876	0.637	0.497	0.151	0.000

Notas:
Marea Diurna
Datum de Duginova: Promedio de las Bajamares Inferiores (NLLW)

KINO NUEVO
BAHIA KINO
(Kino Viejo)
BAHIA KINO
GOLFO DE CALIFORNIA
(MAR DE CORTES)
Estero Santa Cruz
San Nicolás de Kino
Punta Blanca
Punta Hueso de Ballena
Punta El Pardo
Punta Bay
Punta La Ballena
Punta El Venado
Punta Santa Cruz
Isla Almejas
Isla del Mar
Arenas
Salinas San Clemente
Salinas Santa Cruz
Zona Sujeta a Inundación
El Coshalito
Cerro San Nicolás
Cerro Pinacate
Cerro La Cruz
Punta Iguana
Pata Amarilla
Cerro Blanco
Cerro Zarco
Mesa Colorada
Iglesia Colonial (Fuerte de Uni)
Cementerio
Cerro Bandera
Cerro de Salud
Cerro Pelado
Cerro Colorado
Cerro Pinacate
Cerro Zarco
Cerro Colorado
Mesa Colorada
Cerro Pelado
Cerro Bandera
Cerro de Salud



Bacochibampo, Sonora

La bahía Bacochibampo que en lengua yaqui significa "Bahía de las Víboras", se localiza en el municipio de Guaymas, Sonora, en el centro del Mar de Cortés. Está ubicado a tan sólo 5 km del aeropuerto internacional y a 120 km de Hermosillo. Su clima es seco y muy cálido, con una temperatura promedio anual de 19°, una máxima de 33° los meses de julio y agosto, y una mínima de 20° C los "fríos" meses de enero y febrero.

Bacochibampo, en la geografía natural de Guaymas, es una increíble bahía y ahora un asentamiento residencial de primer nivel en la ciudad. Hoy, básicamente ambas se identifican bajo el mismo nombre. El centro de este distrito es el Puerto Náutico Bacochibampo un proyecto ecológico con desarrollo náutico de alto vuelo y el complejo de marinas más importante del Mar de Cortés a la fecha y su perímetro va desde el Estero del Soldado hasta la reserva ecológica que colinda con la laguna salada.

Bahia de Bacochibampo (Bacochibampo Bay), which means "Bay of Vipers" in Yaqui language, is located in the town of Guaymas, Sonora, in the center of the Sea of Cortez. It's located just 3.1 miles away from the international airport and 74.5 miles from Hermosillo. The climate is dry and very warm, with an average annual temperature of 66.2 °F, a maximum of 91.4 °F in July and August and a low of 68 ° F during the "cold" months of January and February.

Bacochibampo in the natural geography of Guaymas, is an amazing bay and now, it has become an upscale residential settlement in the city. Today, basically both are identified under the same name. The center of this district is the nautic Port of Bacochibampoun, an ecological project that coexists with the most important marina complex in the Sea of Cortez to the date. Its perimeter ranges from the Estero del Soldado to the ecological reserve that borders the salty lagoon.

HOTEL	DIRECCIÓN/ADDRESS	CONTACTO/CONTACT
Hotel Playa Cortés	Bahía de Bacochibampo S/N	(662) 2211048

RESTAURANTE/RESTAURANT	DIRECCIÓN/ADDRESS	CONTACTO/CONTACT
Hotel Playa Cortés	Bahía de Bacochibampo S/N	(662) 2211048

GASOLINERIA/GAS STATION	DIRECCIÓN/ADDRESS	CONTACTO/CONTACT
SEMAR		(622) 2224546

DEPENDENCIA/UNIT	CONTACTO/CONTACT
Seguridad para el turista (Guaymas)/ Tourist safety (Guaymas)	(01800) 9039200
Violencia Intrafamiliar/ Domestic Abuse Line	075
Emergencia/ Emergency	066
Seguridad Pública y Vialidad/ Public and Road Safety	060
SOS Marina/ Maritime SOS	*767627462
Policía (Guaymas)/ Police (Guaymas)	(622) 2260004
Ángeles Verdes/ Roadside assistance	078

TELÉFONO PARA INFORMACIÓN TURÍSTICA	TOURIST INFORMATION
Comisión de Fomento al Turismo del Estado de Sonora/ Sonora State Commission for the Promotion of Tourism	(662) 2895800 / (01800) 7162555

Ésta carta no es apta para la navegación

PROFUNDIDADES EN METROS

S.M. 233.1

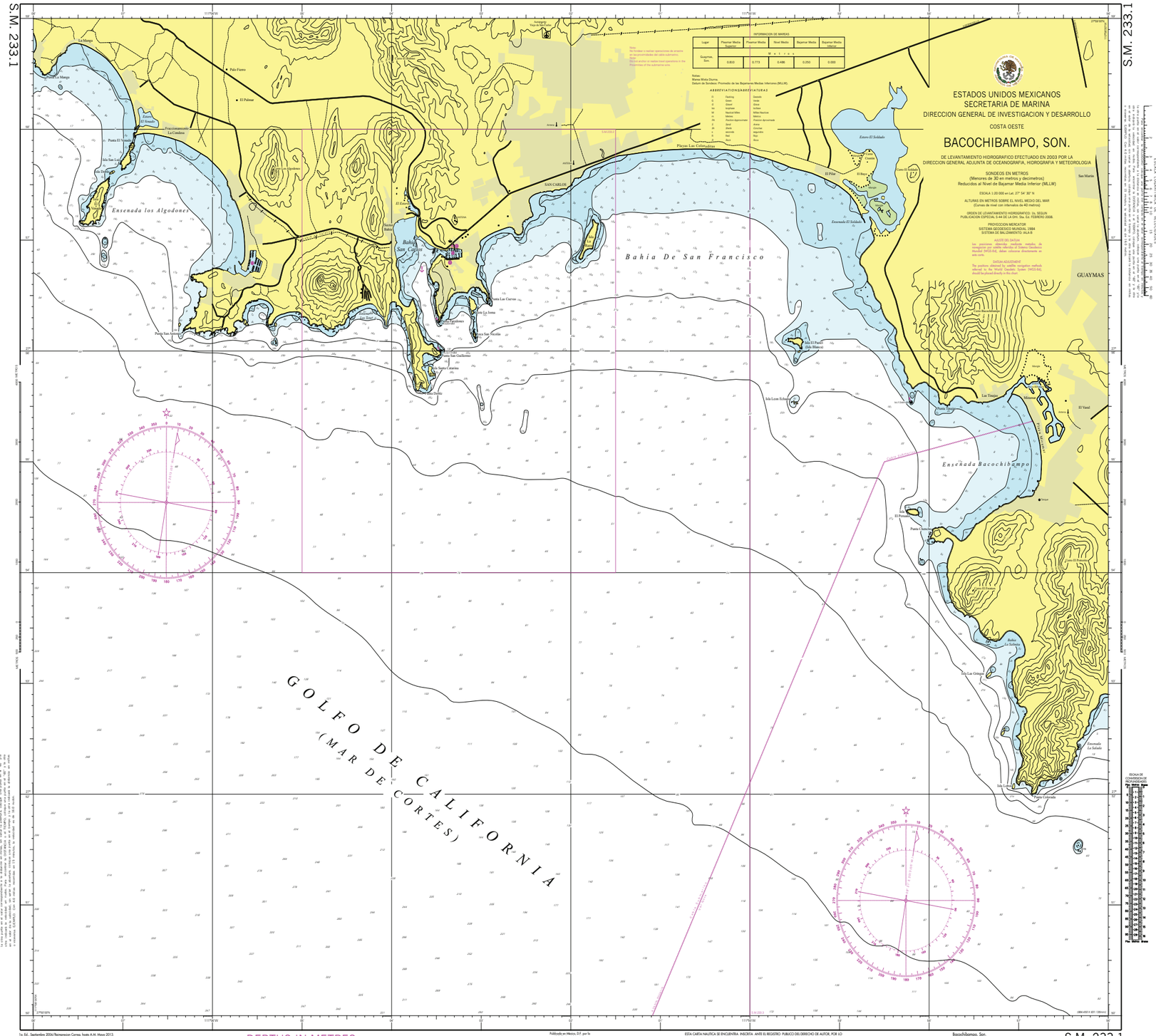
ESTADOS UNIDOS MEXICANOS
SECRETARIA DE MARINA
DIRECCION GENERAL DE INVESTIGACION Y DESARROLLO
COSTA OESTE
BACOCHIBAMPO, SON.
DE LEVANTAMIENTO HIDROGRAFICO EFECTUADO EN 2003 POR LA DIRECCION GENERAL ADJUNTA DE OCEANOGRAFIA, HIDROGRAFIA Y METEOROLOGIA
SONDEOS EN METROS
(Menores de 30 en metros y decímetros)
Reducidos al Nivel de Bajamar Media Inferior (MLLW)
ESCALA 1:20 000 en Lat. 27° 54' 30" N
ALTURAS EN METROS SOBRE EL NIVEL MEDIO DEL MAR
(Curvas de nivel con intervalos de 40 metros)
ORIGEN DE LEVANTAMIENTO HIDROGRAFICO: 1b, SEGUN PUBLICACION ESPECIAL S-44 DE LA OHI. 5a. Ed. FEBRERO 2008.
PROYECCION MERCATOR
SISTEMA GEODESICO MUNDIAL 1984
SISTEMA DE SALDAMIENTO: MLLW
AJUSTE DEL DATUM
Las posiciones obtenidas por satélite navegados métodos de navegación son satélite adaptados al Sistema Geodésico Mundial (WGS-84), deben colocarse directamente en esta carta.
DATUM ADJUSTMENT
The positions obtained by satellite navigation methods referred to the World Geodetic System (WGS-84), should be plotted directly on this chart.
INFORMACION DE MAREAS
Lugar | Pleamar Media Superior | Pleamar Media | Nivel Medio | Bajamar Media | Bajamar Media Inferior
Guaymas, Son. | 0.810 | 0.773 | 0.496 | 0.250 | 0.000
Notas:
Marea Media Diaria:
Datum de Sondeo: Promedio de las Bajamares Medias Inferiores (MLLW).
ABREVIATURAS
Ensenada los Algodones
Bahia De San Francisco
Ensenada Bacochibampo
GOLFO DE CALIFORNIA
(MAR DE CORTES)
GUAYMAS
Ensenada El Soldado
Ensenada La Salada
Isla Lobos
Punta Colorada
Punta Cazorina
Punta Cuchillas
Punta Tecolote
Punta Chiquita
Punta Gorda
Punta Arena
Punta Lobos
Punta Tetas
Punta Tiburon
Punta Pescadero
Punta Pescadero (Isla Blanca)
Isla Leon Este
Isla El Pinto
Isla Las Cabras
Isla Las Palomas
Isla Las Palomas
Isla Las Palomas